



ПРОМЫШЛЕННЫЙ ПЕРЕВОРОТ



Полный газ

УНИКАЛЬНЫЕ ТЕХНОЛОГИИ ПРИХОДЯТ
В НИЖЕГОРОДСКУЮ ОБЛАСТЬ

В регионе будет создан стенд для испытаний оборудования, используемого в производстве сжиженного природного газа (СПГ). Сейчас в России подобных площадок нет, а в мире — всего две. А в дальнейшем в Нижегородской области может появиться целый кластер СПГ-технологий. Этот проект позволит вывести на новый уровень производство сжиженного природного газа в стране, а Нижегородской области обеспечит новые многомиллиардные заказы.

НА ГОЛУБОМ ГАЗУ

Такое повышенное внимание к СПГ-технологиям не случайно. Потребление сжиженного природного газа на планете, особенно в растущих экономиках Азии, постоянно увеличивается. Так, в прошлом году рынок вырос на 11%, в первом полугодии этого — на 8%. К 2025 году ожидается увеличение на треть до 400 миллионов тонн.

Сегодня на мировом рынке СПГ лидируют Катар и Австралия, им на пятки наступают США. У нашей страны есть существенное конкурентное преимущество — это

природный газ, который гораздо дешевле добываемого в Америке сланцевого. А вот собственных технологий, опыта в сжижении газа нам не хватает. Поэтому Президент Владимир Путин поставил задачу организовать производство СПГ-оборудования в России и вывести страну в число крупнейших мировых производителей СПГ. За счет продажи этого ресурса Россия сможет увеличить экспорт в Индию в два раза, в Пакистан — в шесть раз, на Филиппины — в десять раз. Производство СПГ позволит создать 80 тысяч квалифицированных рабочих мест, увеличит ВВП страны на 1,5%.

И работа в этом направлении уже началась. В декабре прошлого года была запущена первая линия производства СПГ, в августе — вторая, на декабрь нынешнего года запланировано введение в строй третьей линии. Под Мурманском строится завод по производству оборудования, на котором в условиях Арктики, вблизи мест добычи газа, будет производиться его сжижение. А в Нижегородской области появится стенд, где подобное оборудование будут испытывать.

Планом по организации российского широкомасштабного производства сжиженного природного газа (СПГ) было посвящено совещание, состоявшееся на прошлой неделе в Нижнем Новгороде. В нем приняли участие глава Нижегородской области Глеб Никитин, госкорпорации «Росатом» Алексей Лихачёв, заместитель министра промышленности и торговли РФ Василий Осмаков, председатель правления ПАО «НОВАТЭК» Леонид Михельсон, руко-

водители предприятий-изготовителей технологического оборудования.

— Дорожная карта по локализации технологий в сфере СПГ была утверждена 30 августа, — заявил на совещании замминистра промышленности России Василий Осмаков. — Сегодняшнее мероприятие — это первый шаг в нашей работе с газовыми и машиностроительными компаниями в рамках реализации этой дорожной карты. Мы планируем три крупных компонента в рамках этой дорожной карты — это инфраструктура локализации технологий СПГ и стендовая база, второе — это разработка корпуса соответствующих обновленных стандартов, необходимых для запуска проектов импортозамещения, и третье — собственно проект локализации. В зависимости от решения задач это может быть как прямое финансирование, так и заемное финансирование.

И Нижегородская область может получить во всем этом процессе ключевую роль.

СТРОЙСЯ!

С предложением создать в нашем регионе кластер по СПГ-технологиям выступил глава региона Глеб Никитин. Он изучил возможности нижегородской промышленности, оценил кадровый и технический потенциал наших предприятий, в первую очередь оборонных, и обратился в федеральное правительство с предложением создать центр СПГ-технологий именно в Нижегородской области.

— СПГ-проекты — это отрасль, растущая опережающими темпами, и производство оборудования для получения сжиженного газа должно располагаться у нас, в Нижегородской области, — заявил Глеб Никитин. — Для этого у нас есть развитая промышленность, наука и кадры. Госкорпорация «Росатом» выступила инициатором создания в Нижегородской области центра компетенций по СПГ, а мы займемся подбором соответствующей площадки, предоставлением льгот и во-

влечением нижегородских предприятий и вузов в СПГ-проекты, что позволит создать в регионе криогенный промышленный кластер.

Первым шагом станет строительство стенда для испытания криогенного оборудования. Проект будет выполнен на базе предприятия госкорпорации «Росатом» «ОКБМ Африкантов». Для этого здесь есть все ресурсы — и производственные, и кадровые.

— Наличие в России собственного стенда даст, прежде всего, независимость от зарубежных технологий и позволит российским предприятиям обеспечить полную локализацию производства соответствующего оборудования, — отметил генеральный директор госкорпорации «Росатом» Алексей Лихачёв.

Предполагается, что стендовый комплекс будет равнодоступен для всех производителей оборудования.

Вторым этапом станет организация в Нижегородской области промышленного криогенного кластера с участием региональных промышленников. Сейчас более 10 нижегородских предприятий и научных организаций готовы включиться в разработку необходимых материалов, оборудования, подготовку кадров. Среди них — завод «Красное Сормово», Нижегородский машиностроительный завод, политехнический университет.

— Нижегородская область — крайне привлекательное место для реализации СПГ-проектов по совокупности логистических обстоятельств, кадровых и того потенциала, которые есть в регионе, — заключил замминистра промышленности Василий Осмаков.

А глава компании НОВАТЭК Леонид Михельсон выразил надежду, что к 2020 году большая часть оборудования на СПГ-проекты будет сконцентрирована в России.

Для Нижегородской области участие в этом масштабном проекте сулит серьезные преимущества.

— Организация центра компетенций по СПГ-технологиям в Нижегородской области — это дополнительные доходы региона от производства оборудования не только для отечественных компаний, но и на экспорт, — заявил Глеб Никитин.

А для нижегородцев это еще и новые рабочие места со стабильным и достойным заработком.

Евгений СПИРИН

ХОРОШЕЕ ДЕЛО

Вышли на промыслы

НХП РЕГИОНА ПОЛУЧАТ ФЕДЕРАЛЬНЫЙ ГРАНТ НА РАЗВИТИЕ

Народные художественные промыслы Нижегородской области выйдут на новый уровень развития. Региону будет предоставлен федеральный грант в размере 50 миллионов. Сумма для поддержки НХП беспрецедентная! У мастеров появилась надежда на возрождение отрасли.

Семёновская, хохломская и городецкая росписи, казачковская филигрань, варнавинская резьба по кости — эти народные художественные промыслы, сохранившиеся в Нижегородской области, известны на всю страну.

Но ситуация в отрасли тяжёлая: мастера уходят, объёмы производства падают, зато растут объёмы нелегальной продукции, которые душат предприятия НХП. И сегодня, по мнению многих экспертов, речь идёт уже о выживании уникальных ремёсел.



Фото: Николай БРАВИЛОВА

Скоро ситуация может измениться в корне. Министерство промышленности и торговли РФ выделит региону 50 миллионов рублей на развитие НХП в рамках реализации федерального проекта ТЕТРА. Для сравнения: в 2017 году на поддержку НХП было выделено в общей сложности 6,5 млн рублей, и все они — из областного бюджета.

— Убежден, что предприятия не должны поодиночке решать типовые проблемы, — отметил глава региона Глеб Никитин. — В этом деле вполне применим кластерный подход, и грант, полученный в рамках проекта ТЕТРА, позволит создать базу для оказания широких мер поддержки.

Решение об участии Нижегородской области в федеральном проекте в качестве пилотного региона было принято после визита в область заместителя министра Гульназ Кадировой.

— Работа по привлечению средств началась по поручению главы региона Глеба Сергеевича Никитина, — рассказал директор департамента развития туризма и народных художественных промыслов Нижегородской области Алексей Алёхин. — Мною была сформирована команда, у которой есть видение, как и куда нужно развивать народные промыслы. И наши идеи нашли поддержку на уровне федерального центра.

ТЕТРА предполагает развитие «территорий традиционного бытования народных промыслов». В каждом городе области, где есть народные промыслы, будет сформирована своя команда, которая возьмётся за развитие и продвижение НХП.

— Поддержка промыслов — это не столько поддержка предприятий, сколько поддержка территорий, — пояснил Алексей Алёхин. — Это гораздо эффективнее. Нужно развивать свой малый город, превращать его в этакий город-сад, чтобы люди не только не уезжали, но чтобы туда стремились туристы.

Опыт, который будет получен в Нижегородской области в рамках реализации проекта, будет транслироваться на другие регионы России.

Марина УХАБОВА

СТРАТЕГИЧЕСКИЙ

Область развития

В Нижегородской области завершилась подготовка к проведению голосования за Стратегию развития региона. Выказать своё отношение к документу, который определит будущее Нижегородской области, жители смогут в единый день голосования — 9 сентября.

Напомним, сперва над Стратегией развития Нижегородской области в течение полугодия трудились около 400 экспертов. После этого масштабный документ был представлен на суд жителей региона.

Всего было проведено 39 территориальных стратегических сессий с жителями Нижегородской области и 15 отраслевых стратегических, в которых приняли участие квалифицированные представители отраслей. Помимо этого специальная стратегическая команда проводила встречи



Ольга Шетинина, Сергей Дмитриев и Владимир Солдатенков призвали нижегородцев высказать своё мнение.

Фото: Николай ШЕСТИРЕНКО

с жителями, чтобы охватить как можно больше людей.

В итоге в обсуждении приняли участие 500 тысяч жителей, которые внесли более 5 тысяч предложений. Все предложения были проанализированы, и часть из них вошла в итоговый документ, по которому нижегородцам предстоит высказаться в единый день голосования — 9 сентября.

— Самый главный посыл этой Стратегии, поверьте мне как опытному руководителю, что люди в этом документе увидели не прогноз надоев, не какой урожай у нас будет через 10–15 лет, не сколько мы соберем машин, кораблей или запустим самолётов, каждый в этой Стратегии увидел то, что хотел увидеть для себя, своей семьи, детей и престарелых родителей, — отметил представитель областного комитета по установлению итогов голосования по Стратегии, депутат Законодательного собрания Нижегородской области Вла-

димир Солдатенков. — Люди поняли, что впервые к ним пришли советоваться по серьёзному вопросу с позиции их житейского опыта и знаний. Я поразила человеческой мудрости. Были такие предложения, которые не требуют больших денег, не требуют много времени, но уже на первых этапах могут изменить нашу жизнь. И это живое общение нужно непременно продолжать.

Голосование за Стратегию будет организовано на тех же избирательных участках, где пройдут выборы губернатора Нижегородской области и довыборы в Госдуму, городскую Думу Нижнего Новгорода. — Мы очень надеемся, что все те, кто принимал участие в обсуждении Стратегии, и все те, кто не успел в нём участвовать, но ознакомился на сайте, придут 9 сентября и выскажут своё мнение: быть Стратегии, которая разработана вот таким новым образом, с привлечением

широкого круга граждан, или не быть, — отметила представитель экспертно-координационной группы по обсуждению Стратегии, заместитель председателя Законодательного собрания Нижегородской области Ольга Шетинина.

Сформированы 1219 счетных комиссий, в которых будут работать 2487 волонтеров.

— Важно понимать, что Стратегия развития Нижегородской области — это не просто документ, это дорожная карта, тот результат, которого мы хотим достичь, — отметил председатель областного комитета по установлению итогов голосования по Стратегии, ректор НГТУ им. Р.Е. Алексеева Сергей Дмитриев. — Поэтому было бы очень правильно, чтобы мы 9 сентября пришли и проголосовали за вектор развития Нижегородской области.

Марина СВИСТУНОВА



▲ В Дзержинске открылось первое в России производство диметилового эфира.



▲ Продукцию завода «РусВинил» будут использовать в коммунальном хозяйстве региона.



▲ На Правдинском радиозаводе уже активно внедряют бережливые технологии.



▲ Чемпионат мира стал главным событием лета.



▲ Продукцию «Компании Хома» используют в деревообрабатывающей промышленности.



▲ АртЕлья дала дорогу нижегородским фермерам.



▲ На форуме «Армия-2018» нижегородским предприятиям было что показать.

ЛЕТО ОТКРЫТИЙ

Бережливое производство

В Нижегородской области продолжается реализация проекта «Эффективная губерния». Этот проект предполагает повышение производительности труда на промышленных предприятиях региона за счет применения более эффективных технологий управления производством и более совершенной организации труда.

«Эффективная губерния» — это совместный проект правительства Нижегородской области и ГК «Росатом». Некоторые нижегородские предприятия уже убедились в его эффективности. Этим летом его внедрили на АО «Энергопоток» и АО «Арзамасский приборостроительный завод имени П. И. Пландина».

На заводе «Энергопоток» подсчитали, что благодаря внедрению бережливых технологий производительность труда на предприятии вырастет в 1,5–2 раза. Это приведет к увеличению заработной платы сотрудников и поможет выделить средства на новый производственный корпус.

— Новый корпус мы построим на открытых площадках технопарка «Саров», что позволит обеспечить доступ представителей зарубежных компаний на производство, что, в свою очередь, является обязательным условием для поставок на европейские и азиатские атомные стан-

ции. Пока мы не можем этого делать, так как завод расположен на территории ЗАТО Сарова. Кроме того, будет расширен и ассортимент выпускаемой продукции: кроме запорной, мы начнем производить и трубопроводную арматуру, — пояснил первый заместитель директора по производству Сергей Лебедев.

Но вот на АО «Арзамасский приборостроительный завод имени П. И. Пландина» не стали перестраивать технологический процесс.

— Мы выбрали изделие, в изготовлении которого участвуют все цеха завода. В течение двух месяцев нам предстоит оценить технологические процессы производства и определить «узкие» места, чтобы выстроить оптимальный производственный процесс, — рассказывает начальник отдела бизнес-анализа АПЗ Алексей Прусаков. — Наша первоочередная задача — найти лежащие на поверхности проблемы, которые сдерживают производственный цикл, и постараться их исключить.

Нижегородская область стала одним из семи пилотных регионов, которые начали реализацию приоритетной программы по повышению производительности труда. По словам генерального директора ГК «Росатом» Алексея Лихачева, Нижегородская область была выбрана «точкой роста» в связи с тем, что «исторически здесь присутствуют лучшие компетенции в атомной отрасли, машиностроении, в строительстве и в научно-исследовательском направлении».

Антон ФРОЛОВ

Цели проекта «Эффективная губерния» — рост производительности труда на 5–6% в год, увеличение доходов жителей и валового регионального продукта не менее чем вдвое к 2035 году.

Сделано у нас

Два крупных импортозамещающих производства открылись в регионе этим летом. В Дзержинске «Компания Хома» запустила производство акриловых дисперсий, а ООО «Аэрозолекс» открыло первое в России производство диметилового эфира (ДМЭ).

БЕЗ ЗАПАХА И ЦВЕТА

ДМЭ высокой чистоты используется в качестве пропеллента при производстве аэрозолей косметического, бытового и строительного назначения, в качестве вспенивающего агента при производстве строительных и упаковочных материалов, в качестве хладагента и ряде иных применений. Как пояснил генеральный директор ООО «Аэрозолекс» Рифкат Газимзянов, в основе применяемого здесь процесса — технология каталитической димеризации метанола. Она позволяет существенно сократить энергопотребление по сравнению с применяемыми сегодня в мире решениями. Разработчик ОАО «НИИ Ярсинтез» — одна из ведущих научно-исследовательских организаций в нефтехимической отрасли. Технология производства ДМЭ высокой чистоты защищена патентом, собственником которого является ООО «Аэрозолекс».

Управляют технологическими процессами два оператора в смену, а всего на новом предприятии трудятся 28 человек. Мощность завода — 10 тысяч тонн продукции в год. При необходимости, уточнил генеральный директор, выпуск можно увеличить в полтора раза. Российским потребителям требуется порядка 7 тысяч тонн ДМЭ. Оставшийся диметилловый эфир предполагается отправлять на экспорт в страны ЕвразЭС и Восточной Европы.

Клиентами «Аэрозолекса» станут российские и зарубежные производители различной аэрозольной продукции, полиуретановых монтажных пен, теплоизоляции, а также компании из других отраслей промышленности, где требуется высококачественный пропеллент или вспенивающий агент с высокой растворяющей способностью.

Современный завод был построен в кратчайшие сроки. От заливки первого бетона до запуска прошло чуть более года. И проектная организация, и генеральный подрядчик — местные, дзержинские фирмы.

— При выборе площадки для размещения производства был сделан анализ ряда факторов: доступность производственной инфраструктуры, выгодное транспортно-географическое расположение, наличие производственного и технического персонала в регионе, поддержка региона при реализации проектов в нефтехимии, — пояснил Рифкат Газимзянов. — Нижегородская область и Восточная промышленная зона города Дзержинска полностью соответствуют этим критериям.

МИРОВОЕ ПРОИЗВОДСТВО

«Компания Хома» запустила производство акриловых дисперсий в Дзержинске в августе. В новом цеху выпускают уникальные акриловые дисперсии — проше говоря, клеящие вещества, на основе которых изготавливают материалы для деревообрабатывающей промышленности, любых липких поверхностей от скотча до обоев, приборостроения и десятков других производств.

Дисперсии разработаны нижегородскими учеными. Ранее подобные товары закупались исключительно за рубежом. Их используют в мебельной, приборостроительной, строительной, химической промышленности. После выхода на проектную мощность завод планирует осваивать внешние рынки и наращивать экспорт: выходить на рынки Казахстана, Киргизии, Ирана и Пакистана.

По словам генерального директора ООО «Компания Хома» Сергея Новикова, проект «Линия сополимерных акриловых дисперсий» входит в план мероприятий по импортозамещению в отрасли химической промышленности России.

— До сих пор подобные продукты закупали за рубежом, хотя они востребованы во многих отраслях отечественной промышленности, — отметил на открытии производства Сергей Новиков.

Евгений СПИРИН.





ЛЕТО В НАШЕМ РЕГИОНЕ В ЭТОМ ГОДУ ВЫДАЛОСЬ ОЧЕНЬ НАСЫЩЕННЫМ И ЗАПОМИНАЮЩИМСЯ. И СОБЫТИЙ И ВПЕЧАТЛЕНИЙ БЫЛО МНОГО. СЕГОДНЯ МЫ ПОДВОДИМ ИТОГИ И ВСПОМИНАЕМ САМЫЕ ЯРКИЕ ИЗ НИХ

Защитница Родины

45 ПРЕДПРИЯТИЙ ПРЕДСТАВИЛИ НИЖЕГОРОДСКУЮ ОБЛАСТЬ НА МЕЖДУНАРОДНОМ ФОРУМЕ «АРМИЯ-2018»

«Армия» – ежегодный военно-технический форум, по традиции проходящий на площадках подмосковного выставочного центра «Патриот», полигона Алабино и аэродрома Кубинка. Это более тысячи предприятий-участников и свыше 25 тысяч образцов военной и гражданской продукции.

Обнаружение этого робота практически невозможно, – рассказал и.о. вице-губернатора Евгений Люлин. – Это значит, что «Тунец» сможет работать под водой, полностью сливаясь с подводным биоразнообразием. Кроме того, «Тунец» будет оснащаться средствами подводной гидроакустической связи, что позволит объединять таких роботов в сети – «стаи» единиц, взаимодействующих под управлением из единого удаленного центра.

Впервые свои возможности на выставке представил «Русполимет». На стенде предприятия была как традиционная, так и новая продукция: кольца и диски, прошедшие высокоточную механическую обработку и готовые к монтажу в узлы авиационных двигателей, прутки, выпущенные в цехе радиальнойковки.

Нижегородская область представила на форуме несколько уникальных разработок. Одна из них – биоморфное подводное беспилотное судно (БПС) «Тунец-1». Его разработали ученые Нижегородского государственного университета (ННГУ) имени Н.И. Лобачевского.

– Судно копирует обычную рыбу, во время работы оно не создаёт каких-либо возмущений внешней среды, то есть

Учёные РФЯЦ-ВНИИЭФ представили программно-аппаратный комплекс «Буто». Он является прототипом разработки высокотехнологичного оборудования для регистрации сверхслабых магнитных полей в головном мозге человека. Комплекс предназначен для совершенствования системы медицинской противорадиационной защиты.

НИТЕЛ презентовал на форуме «Армия-2018» радиолокационную станцию (РЛС) П-18-2 нового поколения. Аппарат обладает высокой мобильностью за счёт размещения всех систем РЛС на одном автомобильном шасси и полностью автоматизированного процесса развёртывания и свёртывания, который занимает не более 5 минут.

Экспозиция Нижегородской области стала на «Армии-2018» одной из самых масштабных.

Крупный армейский форум в Подмоскowie из года в год подтверждает статус одной из крупнейших в мире площадок, где даже далёкие от службы люди имеют возможность в статике и динамике познакомиться с современным российским арсеналом. А в интересах производителей и покупателей этой продукции, как заметил министр обороны России Сергей Шойгу, создаются необходимые условия для конструктивного общения и обмена опытом.

Сергей КОЗЛОВ



▲ Максим Черкасов на молодёжном бизнес-форуме «Поволжье».

ТОП-3 главных событий лета

МАКСИМ ЧЕРКАСОВ,
министр промышленности, торговли и предпринимательства Нижегородской области.

МОЛОДЕЖНЫЙ БИЗНЕС-ФОРУМ «ПОВОЛЖЬЕ»

Центральное мероприятие программы развития молодежного бизнеса «Ты – предприниматель». Более 500 участников из 9 регионов России и Казахстана, около 80 региональных и федеральных экспертов: успешных бизнесменов, представителей власти и институтов поддержки предпринимательства. В деловой программе форума (кстати, бесплатной) – встречи бизнеса и власти, панельные дискуссии, тренинги, мастер-классы, выставка проектов, конкурс бизнес-идей, информационный центр (представители власти дали более 300 консультаций участникам форума). На форуме стартовала обучающая программа для начинающих бизнесменов «Ты – предприниматель», к концу года обучение по ней пройдёт около полутора тысяч человек, что позволит открыть не менее 150 новых бизнесов. По итогам реализации программы прошлого года Нижегородская область среди регионов-лидеров. Поэтому и финальное федеральное мероприятие «Ты – предприниматель» состоится 23 ноября в Нижнем Новгороде, а опыт Поволжья наши федеральные коллеги хотят тиражировать в масштабах страны.

СУБСИДИРОВАНИЕ ПРОЦЕНТНОЙ СТАВКИ ПО КРЕДИТАМ

148 млн рублей направлено на поддержку промышленных предприятий Нижегородской области. Это средства на субсидирование процентной ставки по кредитам, взятым предприятиями на инвестиционные проекты: приобретение земельных участков под создание новых производственных мощностей, проектно-исследовательские работы, строительство или реконструкцию производственных зданий и сооружений, закупку оборудования, его аттестацию и сертификацию. Максимальный размер субсидии – 5 млн рублей. Заявку на участие в отборе можно подать в любом многофункциональном центре предоставления государственных и муниципальных услуг на территории Нижегородской области до 15 сентября.

2 МЛН РУБЛЕЙ НА ГРАНТЫ СОЦИАЛЬНЫМ ПРЕДПРИНИМАТЕЛЯМ

«Начни свое дело» – совместный проект правительства Нижегородской области и Выксунского металлургического завода (АО «ВМЗ»), входит в состав Объединенной металлургической компании, АО «ОМК», г. Москва), средства на который выделила ОМК (3 млн руб.). Программа «Начни свое дело» состоит из трех этапов – образовательная программа, грантовый конкурс, бизнес-акселератор. Такой комплексный подход помогает начинающим предпринимателям не просто «запуститься», но и успешно развиваться, и, самое важное, – поднимать социальные услуги на качественно новый уровень. Обучение прошли уже более 80 человек, 12 социальных предпринимателей получили гранты до 200 тысяч рублей на открытие или развитие собственного бизнеса. Среди проектов – уход за пожилыми людьми, детский клуб робототехники, проект по трудоустройству людей с инвалидностью и социальное такси.

Антон ФРОЛОВ



▲ Пробег «Прокачай себя» собрал более тысячи нижегородцев



Нижний Новгород – город фестивалей

Чтобы проникнуться искусством, проявить себя в спорте или просто повеселиться на полную катушку, этим летом совершенно не обязательно было покидать город и куда-то ехать. Всё было тут, рядом, в самом Нижнем или в его окрестностях. Nizhny Novgorod Open-2018, Alfa Future People, ArtElynia – этим летом в столице Приволжья прошло множество ярких культурных и спортивных мероприятий. Благодаря им Нижний Новгород теперь может носить гордое звание – «Город фестивалей». Такого насыщенного фестивального лета нижегородцы ещё не видели.

СПОРТ, ТЫ – МИР

Те, кто ведёт здоровый образ жизни или просто любит активно проводить время, стали участниками спортивных фестивалей. Спорт этим летом главенствует. И дело здесь не только в чемпионате мира по футболу.

Nizhny Novgorod Open-2018 стал самым масштабным фестивалем спорта в Нижегородской области и в этом году сделал огромный шаг к подтверждению статуса самого масштабного спортивного ивент-события в регионе – увеличилось количество зон, вдвое стало больше участников и гостей. В какой-то момент на территории около ФОКа «Мещерский» было не протолкнуться. Фестиваль объединил не только поклонников массовых видов спорта (баскетбол, футбол), но и любителей других разнообразных дисциплин: пляжного волейбола, воркаута, кроссфита, джоггинга, йоги, танцев и даже киберспорта.

«Прокачай себя-2018» – благотворительный спортивно-беговой фестиваль. Праздник спорта состоялся на набережной Стрелки возле стадиона «Нижний Новгород» и объединил более 6 тысяч любителей активного образа жизни из разных городов. Кроме массовых забегов, специально для гостей «Прокачай себя» были организованы полезные лектории, творческие зоны и площадки для семейного отдыха и сдачи норм ГТО, секции йоги и аэробики с тренерами лучших фитнес-клубов города, а также мастер-классы от легенд российского спорта. Все регистрационные взносы участников полумарафона были направлены в выбранные участниками благотворительные фонды.

Главный спортивный фестиваль состоялся в июне и проходил под эгидой ЧМ-2018 – фестиваль болельщиков FIFA. Он объединил фанатов футбола со всего мира. На площади Минина были установлены огромные экраны, на ко-

торых транслировались игры чемпионата. А вечером на сцене выступали звёзды российской эстрады: Олег Газманов, Леонид Агутин и другие. По официальным данным, фестиваль болельщиков посетил рекордное количество зрителей – более 400 тысяч.

МУЗЫКА И КИНО ВСЕХ СВЯЗАЛИ

Alfa Future People уже в пятый раз собрал на своих просторах десятки тысяч человек, объединенных музыкой и тягой к новому и неизведанному, и подтвердил свой статус самого ожидаемого и масштабного события современной электронной музыки и технологий в России. Tiesto, Steve Aoki, Swanky Tunes, Vini Vici, Yellow Claw, Modestep и многие другие сыграли свои сетсы на четырех уникальных сценах.

«Горький fest» – фестиваль современного российского кино. Конкурсная программа была собрана из картин различных форм: от короткометражек и киноальманахов до экспериментального видео и смелой документалистики. В этом году в нём приняли участие более 200 картин российских режиссёров. Фестиваль посетили звездные гости, среди которых был Константин Хабенский, Ксения Раппопорт и Никита Михалков. Главной изюминкой «Горький fest» стал кинотеатр под открытым небом, в котором нижегородцы смогли посмотреть новинки кино.

Realist web fest – первый в России международный фестиваль веб-сериалов, организованный мультимедийным проектом Digital Reporter. За три дня на фестивале можно было увидеть лучшие веб-сериалы мира и узнать о самых актуальных трендах на рынке аудиовизуального контента. Участниками фестиваля стали создатели веб-сериалов из России и других стран мира, профессионалы digital-индустрии, представители международных веб-фестивалей и онлайн-платформ, продюсеры и дистрибуторы, интернет-эксперты, режиссеры, актеры и сценаристы, занимающиеся производством и продвижением веб-контента.

Фестиваль непризнанных талантов «ArtElynia» в деревне Малая Ельня во второй раз объединил на Кстовской земле художников, мастеров, создающих уютные и милые сердцу вещицы, производителей разных вкусовностей и творческие коллективы. Главным событием фестиваля стал «Вареничный вечер» – сваренное по семейным рецептам знаменитыми нижегородцами, сотрудниками редакций холдинга, друзьями и партнерами газет, жителями Малой Ельни и всеми, кто решил принять участие в этой благотворительной акции, варенье стало лотами благотворительной распродажи, деньги от которой направлены в фонд НОНЦ на лечение онкобольных детей. В этом году фестиваль собрал 193 300 рублей.

Не остались в стороне от фестивального движения и районы области. В Ворсме на озере Тосканка прошел фестиваль «Русская Тосканья», в Выксе тысячи гостей собрались на фестиваль «Арт-Овраг», а в Горькие прошёл фестиваль авторской песни и стихов «Горьковский прятник». А ещё были фестиваль народной культуры «Фролищенские гостебы», фестиваль народных художественных промыслов и декоративно-прикладного творчества «Радуга ремесел», фольклорный фестиваль-конкурс «Хрустальный ключ», фестиваль-конкурс православной и патристической песни «Арзамасские купола» и многие-многие другие. Все они оставили яркий след в сердцах зрителей.

Ольга СЕВЬЮГИНА

ОФИЦИАЛЬНЫЙ ОТДЕЛ
Выпуск № 30 (1141) 2018 г.

Включен в Реестр нормативных актов органов исполнительной власти Нижегородской области 19 июля 2018 года № в реестре 11612-406-006-01-03/15

ДЕПАРТАМЕНТ ГРАДОСТРОИТЕЛЬНОЙ ДЕЯТЕЛЬНОСТИ И РАЗВИТИЯ АГЛОМЕРАЦИЙ НИЖЕГОРОДСКОЙ ОБЛАСТИ
ПРИКАЗ от 03.07.2018 № 06-01-03/15

Об утверждении документации по внесению изменений в документацию по планировке территории, расположенной в Балахнинском районе и городе Нижнем Новгороде Нижегородской области

(Окончание. Начало в предыдущем выпуске Официального отдела)

Table with columns: № п/п, Условный номер части земельного участка, Адрес, Площадь, Вид разрешенного использования, Категория земель, Источник образования. Includes sections for 'ОБРАЗУЕМЫЕ ЧАСТИ ЗЕМЕЛЬНЫХ УЧАСТКОВ' and 'ОБРАЗУЕМЫЕ ЗЕМЕЛЬНЫЕ УЧАСТКИ'.

Расположение и условные номера земельных участков, формируемых на период эксплуатации, указаны в разделе II «Чертеж межевания территории на период эксплуатации» 3.3. Земельные участки, образуемые на период эксплуатации объекта на землях неразграниченной собственности.

Table with columns: № п/п, Условный номер земельного участка, Адрес, Площадь, Вид разрешенного использования, Категория земель, Источник образования. Includes sections for 'ОБРАЗУЕМЫЕ ЗЕМЕЛЬНЫЕ УЧАСТКИ' and 'ОБРАЗУЕМЫЕ ЗЕМЕЛЬНЫЕ УЧАСТКИ'.

Table with columns: № п/п, Условный номер части земельного участка, Адрес, Площадь, Вид разрешенного использования, Категория земель, Источник образования. Includes section for 'ОБРАЗУЕМЫЙ ЗЕМЕЛЬНЫЙ УЧАСТОК'.

Table with columns: № п/п, Условный номер части земельного участка, Адрес, Площадь, Вид разрешенного использования, Категория земель, Источник образования. Includes section for 'ОБРАЗУЕМЫЙ ЗЕМЕЛЬНЫЙ УЧАСТОК'.

Включен в Реестр нормативных актов органов исполнительной власти Нижегородской области 20 июля 2018 года № в реестре 11614-518-188

УПРАВЛЕНИЕ ГОСУДАРСТВЕННОЙ ОХРАНЫ ОБЪЕКТОВ КУЛЬТУРНОГО НАСЛЕДИЯ НИЖЕГОРОДСКОЙ ОБЛАСТИ
ПРИКАЗ от 03.07.2018 № 188

Об утверждении границ и режима использования территорий объектов культурного наследия регионального значения, расположенных в г.Сергаче

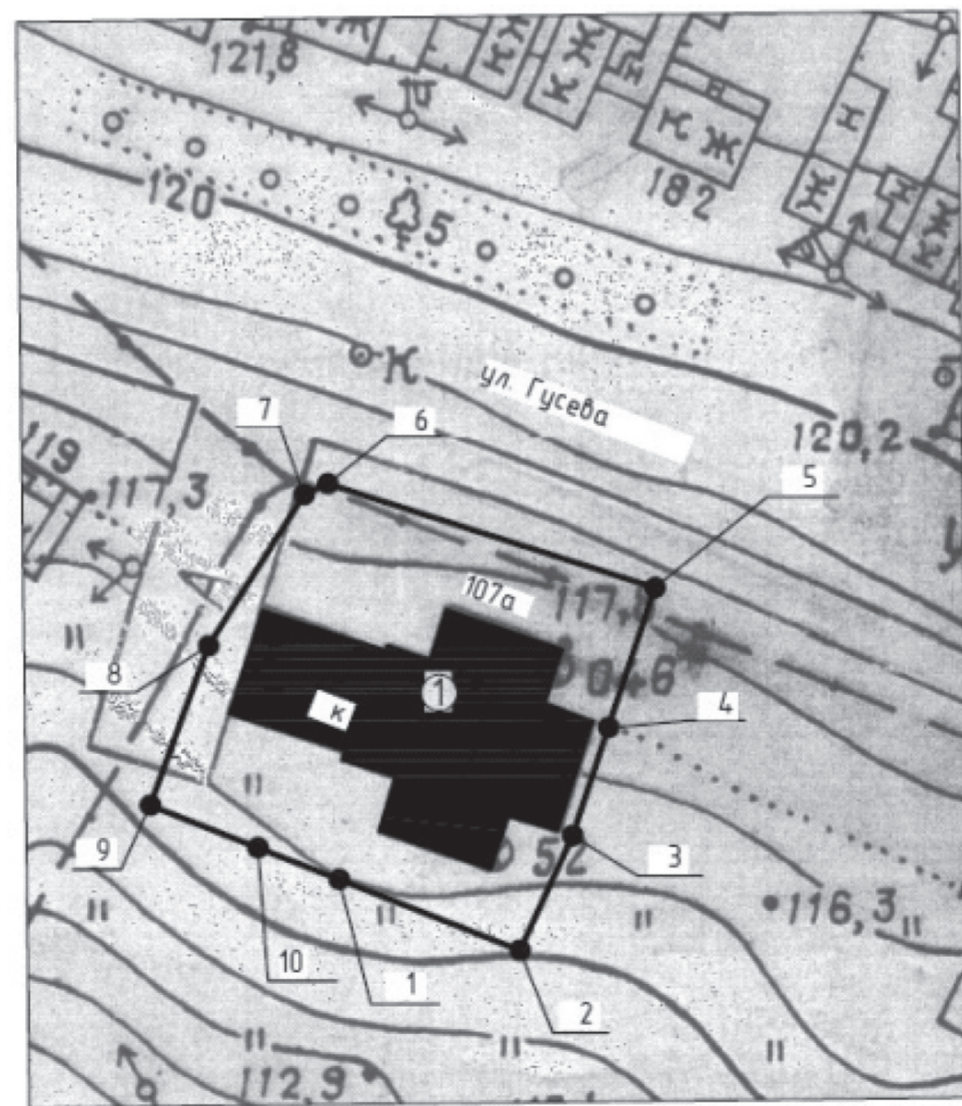
В целях обеспечения сохранности объектов культурного наследия регионального значения, расположенных в г.Сергаче, на исторически сложившихся территориях, руководствуясь статьями 3, 3', 5, 5', 36 Федерального закона от 25 июня 2002 года № 73-ФЗ «Об объектах культурного наследия (памятниках истории и культуры) народов Российской Федерации», приказываю:

- 1. Утвердить границы территорий объектов культурного наследия регионального значения: 1) «Церковь Архангела Михаила» (г.Сергач, ул.Гусева); 2) «Жилой дом в одной связи с хозяйственной постройкой» (г.Сергач, ул.Свердлова, 33) согласно приложению 1 к настоящему приказу. 2. Утвердить режим использования территорий объектов культурного наследия регионального значения, указанных в пункте 1 настоящего приказа, согласно приложению 2 к настоящему приказу. 3. Поручить начальнику отдела государственной охраны и учета объектов культурного наследия Н.Н.Тамбовцевой организовать работу по направлению в установленном порядке копии настоящего приказа в федеральный орган исполнительной власти, уполномоченный Правительством Российской Федерации на осуществление государственного кадастрового учета, государственной регистрации прав, ведение Единого государственного реестра недвижимости и предоставление сведений, содержащихся в Едином государственном реестре недвижимости, а также в администрацию Сергачского района для размещения в информационной системе обеспечения градостроительной деятельности. 4. Приказ вступает в силу со дня регистрации в Реестре нормативных актов органов исполнительной власти Нижегородской области. 5. Контроль за исполнением настоящего приказа оставляю за собой.

Руководитель Н.А.Преподобная

ПРИЛОЖЕНИЕ 1 к приказу управления государственной охраны объектов культурного наследия Нижегородской области от 3 июля 2018 года № 188

1. Границы территории объекта культурного наследия регионального значения «Церковь Архангела Михаила» (г.Сергач, ул.Гусева)



УСЛОВНЫЕ ОБОЗНАЧЕНИЯ:

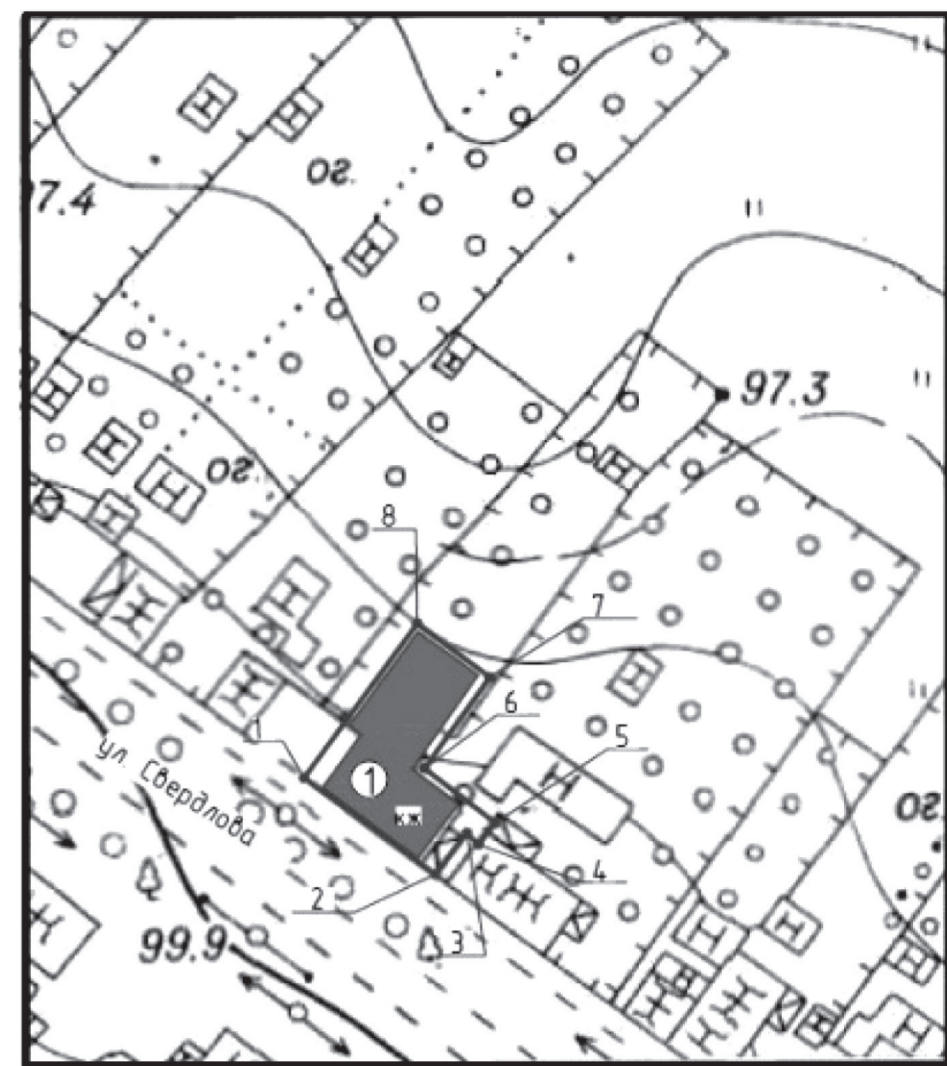
- - объект культурного наследия регионального значения «Церковь Архангела Михаила»
□ - граница территории объекта культурного наследия
● - характерная точка границы территории объекта культурного наследия

Описание границы территории объекта культурного наследия регионального значения «Церковь Архангела Михаила» (г.Сергач, ул.Гусева)
Граница территории объекта культурного наследия проходит по границам земельного участка с кадастровым номером 52:45:0100862:20.

Table with columns: Обозначение характерной точки, Координаты характерных точек в местной системе координат. Includes coordinates for points 1-7.

Table with columns: № п/п, Условный номер части земельного участка, Адрес, Площадь, Вид разрешенного использования, Категория земель, Источник образования. Includes section for 'ОБРАЗУЕМЫЙ ЗЕМЕЛЬНЫЙ УЧАСТОК'.

2. Граница территории объекта культурного наследия регионального значения «Жилой дом в одной связи с хозяйственной постройкой» (г.Сергач, ул.Свердлова, 33)



УСЛОВНЫЕ ОБОЗНАЧЕНИЯ:

- - объект культурного наследия регионального значения «Жилой дом в одной связи с хозяйственной постройкой»
□ - граница территории объекта культурного наследия
● - характерная точка границы территории объекта культурного наследия

Описание границы территории объекта культурного наследия регионального значения «Жилой дом в одной связи с хозяйственной постройкой» (г.Сергач, ул.Свердлова, 33)

Граница территории объекта культурного наследия проходит вдоль наружных стен здания: от точки 1 до точки 2 - по красной линии ул. Свердлова, от точки 3 до точки 5 - по юго-восточной границе земельного участка с кадастровым номером 52:45:0100523:1, от точки 5 до точки 6 - вдоль северной наружной стены здания на расстоянии 1 м от неё, далее до точки 7 - вдоль наружной стены хозяйственной постройки, от точки 7 до точки 8 - параллельно торцевой наружной стене хозяйственной постройки на расстоянии 1 м и от точки 8 до исходной точки 1.

Координаты характерных точек границы территории объекта культурного наследия регионального значения «Жилой дом в одной связи с хозяйственной постройкой» (г.Сергач, ул.Свердлова, 33)

Table with columns: Обозначение характерной точки, Координаты характерных точек в местной системе координат. Includes coordinates for points 1-8.

ПРИЛОЖЕНИЕ 2 к приказу управления государственной охраны объектов культурного наследия Нижегородской области от 3 июля 2018 года № 188

Режим использования территорий объектов культурного наследия регионального значения, расположенных в г.Сергаче

- 1. Настоящим Режимом разрешается: а) проведение работ по сохранению объектов культурного наследия или их отдельных элементов в соответствии с проектами проведения указанных работ, согласованными в установленном порядке с государственным органом охраны объектов культурного наследия Нижегородской области, на основании его письменного разрешения и задания на проведение указанных работ; б) установка на фасадах объектов культурного наследия информационных надписей и обозначений, мемориальных досок; в) ведение хозяйственной деятельности, не противоречащей требованиям обеспечения сохранности объектов культурного наследия и позволяющей обеспечить функционирование объектов культурного наследия в современных условиях, в том числе благоустройство территории, прокладка новых и ремонт существующих объектов инженерной инфраструктуры. 2. Настоящим Режимом запрещается: а) снос объектов культурного наследия и осуществление хозяйственной деятельности, причиняющей вред объектам культурного наследия; б) проведение земляных, строительных, мелиоративных и иных работ, за исключением работ по сохранению объектов культурного наследия или их отдельных элементов; а также ведения хозяйственной деятельности, не противоречащей требованиям обеспечения сохранности объектов культурного наследия и позволяющей обеспечить функционирование объектов культурного наследия в современных условиях; в) строительство объектов капитального строительства; г) прокладка инженерных коммуникаций надземным способом, а также на фасадах зданий; д) размещение рекламных конструкций, кроме наружной рекламы, содержащей исключительно информацию о проведении на объекте культурного наследия, его территории театрально-зрелищных, культурно-просветительных и зрелищно-развлекательных мероприятий или исключительно информацию об указанных мероприятиях с одновременным упоминанием об определенном лице как о спонсоре конкретного мероприятия при условии, если такому упоминанию отведено не более чем десять процентов рекламной площади (пространства). 3. Назначение объектов культурного наследия при проведении работ по их приспособлению для современного использования, а также виды разрешенного использования земельных участков в границах территорий объектов культурного наследия определяются с учетом видов разрешенного использования, предусмотренных для данной территориальной зоны правилами землепользования и застройки муниципального образования и определенных настоящим приказом требований, если эти не ухудшат состояние объектов культурного наследия, не нанесут вред окружающей историко-культурной и природной среде, а также не нарушат права и законные интересы других лиц.

Включен в Реестр нормативных актов органов исполнительной власти Нижегородской области 20 июля 2018 года № в реестре 11615-518-189

УПРАВЛЕНИЕ ГОСУДАРСТВЕННОЙ ОХРАНЫ ОБЪЕКТОВ КУЛЬТУРНОГО НАСЛЕДИЯ НИЖЕГОРОДСКОЙ ОБЛАСТИ
ПРИКАЗ от 03.07.2018 № 189

Об утверждении границ и режима использования территорий объектов культурного наследия регионального значения, расположенных в г.Ветлуге

В целях обеспечения сохранности объектов культурного наследия регионального значения, расположенных в г.Ветлуге, на исторически сложившихся территориях, руководствуясь статьями 3, 3', 5, 5', 36 Федерального закона от 25 июня 2002 года № 73-ФЗ «Об объектах культурного наследия (памятниках истории и культуры) народов Российской Федерации», приказываю:

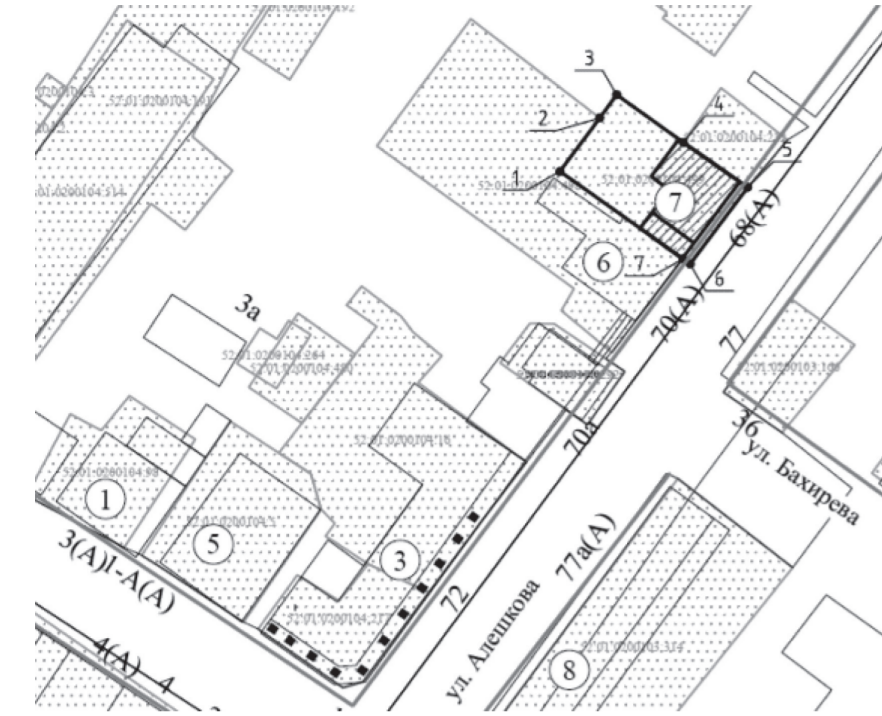
- 1. Утвердить границы территорий объектов культурного наследия, расположенных в г. Ветлуге: 1) «Дом Ю.Овчинниковой» (ул.Алешкова, 68 (литер А)); 2) «Дом с воротами Л.Разумовой» (ул.Алешкова, 70 (литер А)); 3) «Торговые ряды» (ул.Алешкова, 77а); 4) «Троицкий собор» (ул.Алешкова, 79а (литер А)); 5) «Здание городской управы» (ул.Ленина, 1а (литер А)); 6) «Дом П.Кузнецова» (ул.Ленина, 3 (литер А)); 7) «Дом с лавками В.Чиркина» (ул.Ленина, 4 (литеры А1, А2)); 8) «Торговые ряды» (ул.Ленина, 74/1 (литер А)) согласно приложению 1 к настоящему приказу. 2. Утвердить режим использования территорий объектов культурного наследия регионального значения, указанных в пункте 1 настоящего приказа, согласно приложению 2 к настоящему приказу. 3. Поручить начальнику отдела государственной охраны и учета объектов культурного наследия Н.Н.Тамбовцевой организовать работу по направлению в установленном порядке копии настоящего приказа в федеральный орган исполнительной власти, уполномоченный Правительством Российской Федерации на осуществление государственного кадастрового учета, государственной регистрации прав, ведение Единого государственного реестра недвижимости и предоставление сведений, содержащихся в Едином государственном реестре недвижимости, а также в администрацию Ветлужского района для размещения в информационной системе обеспечения градостроительной деятельности. 4. Приказ вступает в силу со дня регистрации в Реестре нормативных актов органов исполнительной власти Нижегородской области. 5. Контроль за исполнением настоящего приказа оставляю за собой.

Руководитель Н.А.Преподобная

ПРИЛОЖЕНИЕ 1 к приказу управления государственной охраны объектов культурного наследия Нижегородской области от 3 июля 2018 года № 189

(Окончание. Начало на 4-й стр.)

1. Граница территории
объекта культурного наследия регионального значения
«Дом Ю. Овчинниковой»
(г.Ветлуга, ул.Алешкова, 68 (литер А))



- объект культурного наследия «Дом Ю.Овчинниковой»
- граница территории объекта культурного наследия «Дом Ю.Овчинниковой»
- характерная точка границы территории объекта культурного наследия

Описание границы территории объекта культурного наследия регионального значения «Дом Ю.Овчинниковой» (г.Ветлуга, ул.Алешкова, 68 (литер А))

Граница территории объекта культурного наследия проходит:
- с запада (точки 1-3): по северо-западной границе земельного участка с кадастровым номером 52:01:0200104:499;
- с севера (точки 3-5): по северо-восточной границе земельного участка с кадастровым номером 52:01:0200104:499;
- с востока (точки 5-6): по юго-восточной границе земельного участка с кадастровым номером 52:01:0200104:499;
- с юга (точки 6-7-1): по юго-западной границе земельного участка с кадастровым номером 52:01:0200104:499.

Координаты характерных точек границы территории объекта культурного наследия регионального значения «Дом Ю.Овчинниковой» (г.Ветлуга, ул.Алешкова, 68 (литер А))

Обозначение характерной точки	Координаты характерных точек в местной системе координат (МСК)	X	Y
1	Ветлуга	33927,37	22794,45
2		33936,85	22801,47
3		33941,00	22816,23
4		33924,56	22827,54
5		33910,98	22817,40
6		33916,13	22816,13
7		33927,37	22794,45

2. Граница территории
объекта культурного наследия регионального значения «Дом с воротами Л.Разумовой»
(г.Ветлуга, ул.Алешкова, 70 (литер А))



- объект культурного наследия «Дом с воротами Л.Разумовой»
- граница территории объекта культурного наследия «Дом с воротами Л.Разумовой»
- характерная точка границы территории объекта культурного наследия

Описание границы территории объекта культурного наследия регионального значения «Дом с воротами Л.Разумовой» (г.Ветлуга, ул.Алешкова, 70 (литер А))

Граница территории объекта культурного наследия проходит:
- с запада (точки 1-2): по линии, проходящей в створе выступающей частью северо-западного фасада объекта культурного наследия «Дом с воротами Л.Разумовой»;
- с севера (точки 2-3): по северо-восточной границе земельного участка с кадастровым номером 52:01:0200104:498;
- с востока (точки 3-4): по юго-восточной границе земельного участка с кадастровым номером 52:01:0200104:498 и в створе с этой линией вдоль каменных ворот до дома №70а по ул.Алешкова;
- с юга (точки 4-8-1): вдоль северо-восточного фасада дома №70а по ул.Алешкова проходит 2,1 м до точки 5, далее в северо-восточном направлении параллельно красной линии четной стороны ул.Алешкова до юго-западной границы земельного участка с кадастровым номером 52:01:0200104:498 (точка 6), далее по юго-западной границе данного земельного участка.

Координаты характерных точек границы территории объекта культурного наследия регионального значения «Дом с воротами Л.Разумовой» (г.Ветлуга, ул.Алешкова, 70 (литер А))

Обозначение характерной точки	Координаты характерных точек в местной системе координат (МСК)	X	Y
1	Ветлуга	33914,97	22785,44
2		33911,88	22816,15
3		33892,42	22800,90
4		33896,66	22801,94
5		33902,69	22794,95
6		33914,97	22785,44

3. Граница территории
объекта культурного наследия регионального значения «Торговые ряды»
(г.Ветлуга, ул.Алешкова, 77а)



- объект культурного наследия «Торговые ряды»
- граница территории объекта культурного наследия «Торговые ряды»
- характерная точка границы территории объекта культурного наследия

- объект культурного наследия «Торговые ряды»
- граница территории объекта культурного наследия «Торговые ряды»
- характерная точка границы территории объекта культурного наследия

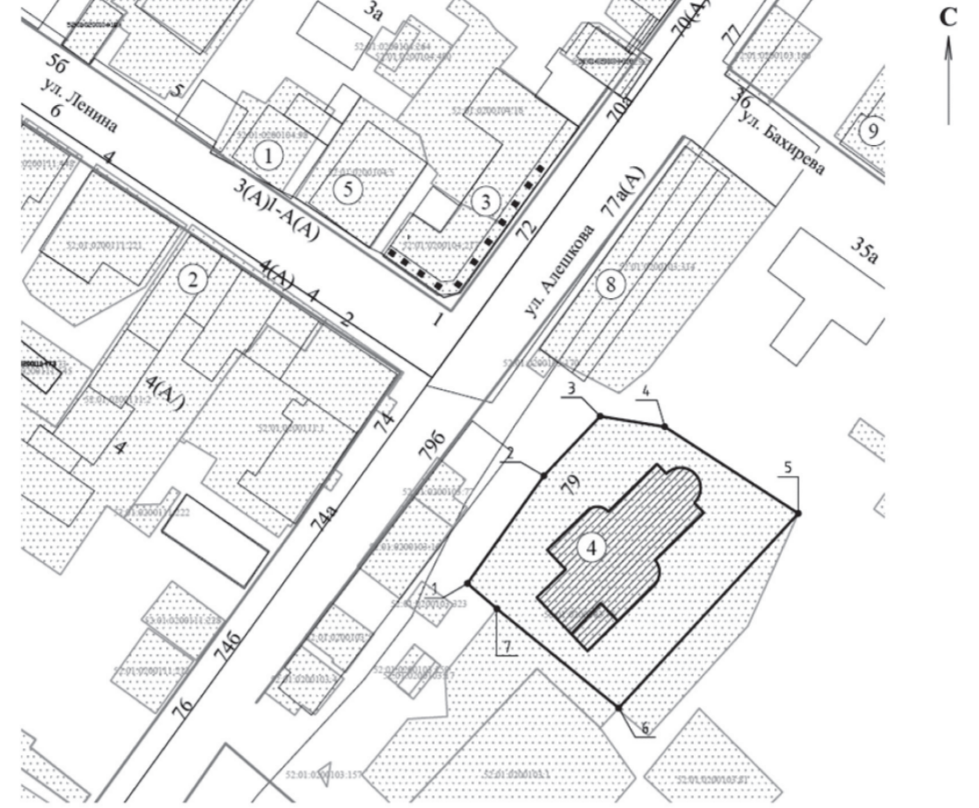
Описание границы территории объекта культурного наследия регионального значения «Торговые ряды» (г.Ветлуга, ул.Алешкова, 77а)

Граница территории объекта культурного наследия проходит:
- с запада (точки 1-2): по линии, параллельной северо-западному фасаду объекта культурного наследия «Торговые ряды», на расстоянии 4,7 м;
- с севера (точки 2-4): по линии северо-восточной границы земельного участка с кадастровым номером 52:01:0200103:314;
- с востока (точки 4-5): по линии, параллельной юго-восточному фасаду дома №77а (литер А) проходит 65,3 м;
- с юга (точки 5-7-1): по линии, расположенной в створе с юго-западной границей земельного участка с кадастровым номером 52:01:0200103:170.

Координаты характерных точек границы территории объекта культурного наследия регионального значения «Торговые ряды» (г.Ветлуга, ул.Алешкова, 77а)

Обозначение характерной точки	Координаты характерных точек в местной системе координат (МСК)	X	Y
1	Ветлуга	33822,61	22772,30
2		33822,61	22811,08
3		33863,13	22827,80
4		33810,02	22780,05
5		33819,98	22775,95
6		33822,61	22772,30

4. Граница территории
объекта культурного наследия регионального значения «Троицкий собор»
(г.Ветлуга, ул.Алешкова, 79а (литер А))



- объект культурного наследия «Троицкий собор»
- граница территории объекта культурного наследия «Троицкий собор»
- характерная точка границы территории объекта культурного наследия

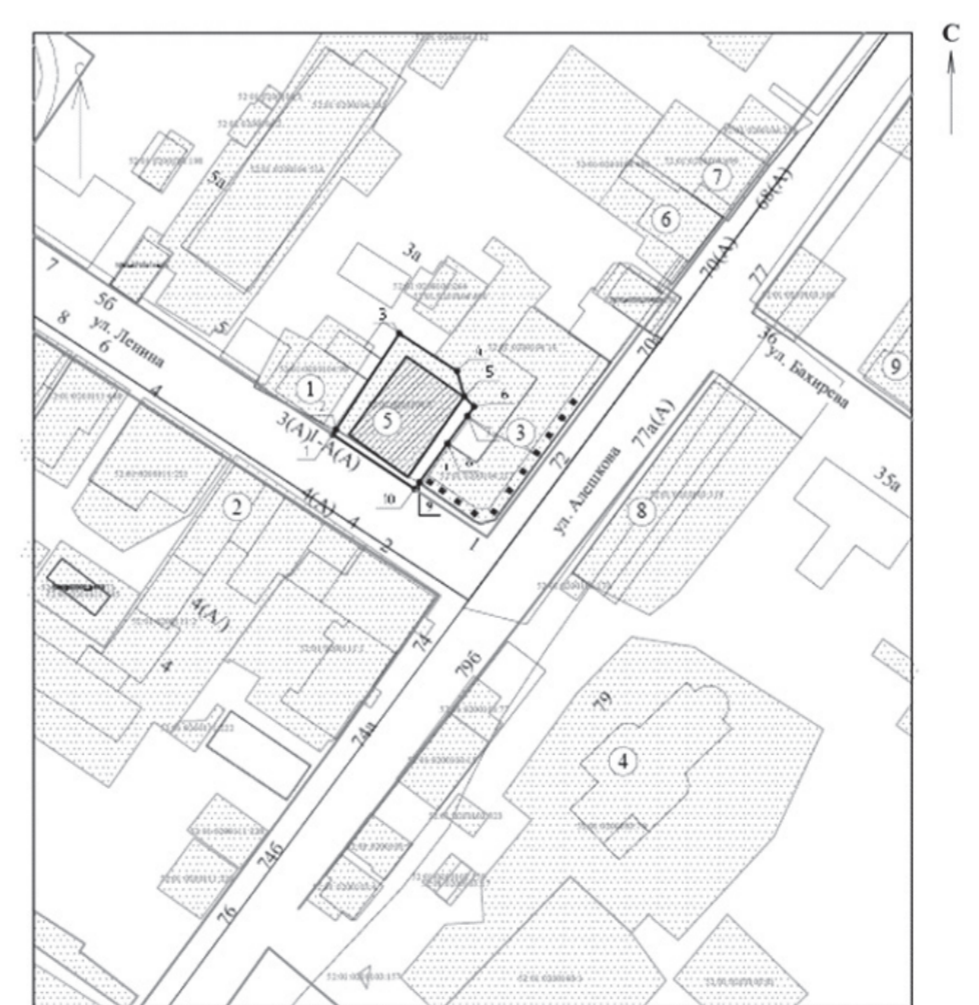
Описание границы территории объекта культурного наследия регионального значения «Троицкий собор» (г.Ветлуга, ул.Алешкова, 79а (литер А))

Граница территории объекта культурного наследия проходит:
- с запада (точки 1-3): по границе земельного участка с кадастровым номером 52:01:0200103:76;
- с севера (точки 3-5): по границе земельного участка с кадастровым номером 52:01:0200103:76;
- с востока (точки 5-6): по линии, расположенной на расстоянии 12 м от юго-восточного фасада объекта культурного наследия «Троицкий собор»;
- с юга (точки 6-7-1): по линии, расположенной на расстоянии 5 м от юго-западной части границы земельного участка с кадастровым номером 52:01:0200103:76, далее по линии юго-западной границы данного земельного участка.

Координаты характерных точек границы территории объекта культурного наследия регионального значения «Троицкий собор» (г.Ветлуга, ул.Алешкова, 79а (литер А))

Обозначение характерной точки	Координаты характерных точек в местной системе координат (МСК)	X	Y
1	Ветлуга	33768,68	22761,85
2		33793,99	22780,11
3		33807,98	22793,55
4		33805,15	22790,85
5		33739,41	22789,95
6		33768,68	22761,85

5. Граница территории
объекта культурного наследия регионального значения «Здание городской управы»
(г.Ветлуга, ул.Ленина, 1а (литер А))



- объект культурного наследия «Здание городской управы»
- граница территории объекта культурного наследия «Здание городской управы»
- характерная точка границы территории объекта культурного наследия

Описание границы территории объекта культурного наследия регионального значения «Здание городской управы» (г.Ветлуга, ул.Ленина, 1а (литер А))

Граница территории объекта культурного наследия проходит:
- с запада (точки 1-3): по северо-западной границе земельного участка с кадастровым номером 52:01:0200104:5;
- с севера (точки 3-6): по северо-восточной границе земельного участка с кадастровым номером 52:01:0200104:5;
- с востока (точки 6-10): по северо-западным границам земельных участков с кадастровыми номерами 52:01:0200104:16 и 52:01:0200104:217;
- с юга (точки 10-1): по юго-западной границе земельного участка с кадастровым номером 52:01:0200104:5.

Координаты характерных точек границы территории объекта культурного наследия регионального значения «Здание городской управы» (г.Ветлуга, ул.Ленина, 1а (литер А))

Обозначение характерной точки	Координаты характерных точек в местной системе координат (МСК)	X	Y
1	Ветлуга	33859,33	22720,73
2		33893,80	22738,31
3		33867,50	22752,36
4		33864,99	22754,78
5		33855,63	22743,16
6		33844,63	22741,27
7		33859,33	22719,90
8		33859,33	22720,73

6. Граница территории
объекта культурного наследия регионального значения «Дом П.Кузнецова»
(г.Ветлуга, ул.Ленина, 3 (литер А))



- объект культурного наследия «Дом П.Кузнецова»
- граница территории объекта культурного наследия «Дом П.Кузнецова»
- характерная точка границы территории объекта культурного наследия

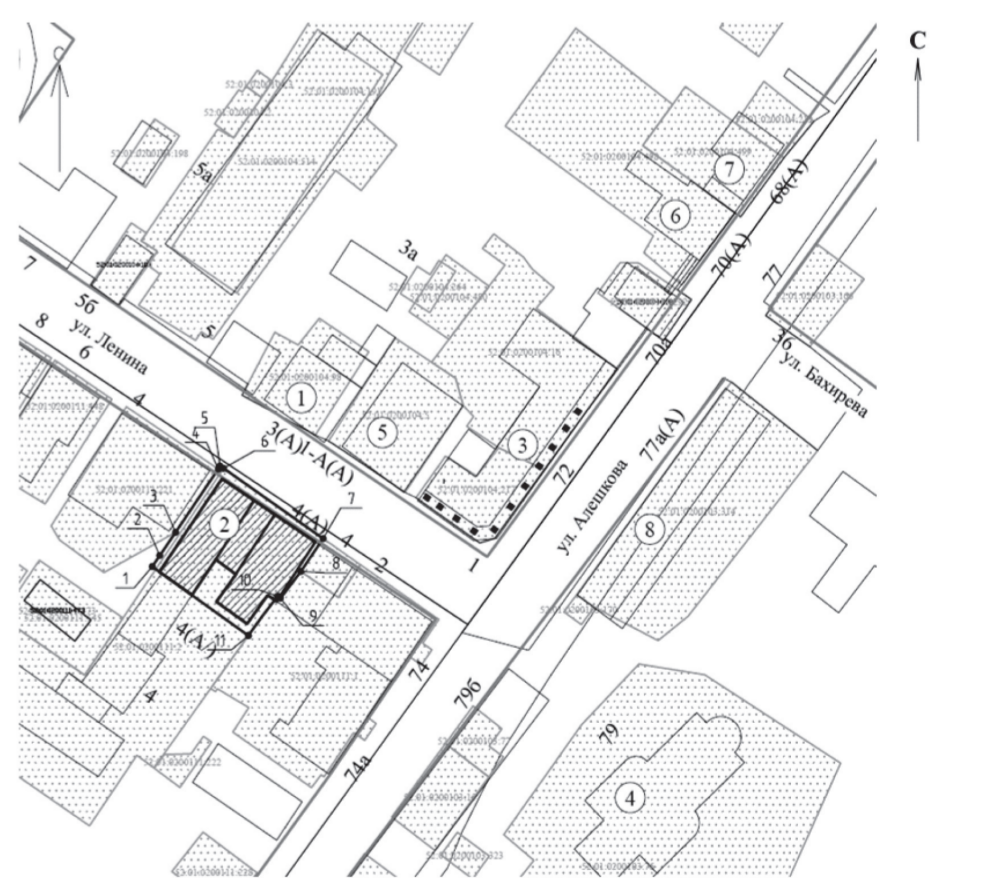
Описание границы территории объекта культурного наследия регионального значения «Дом П.Кузнецова» (г.Ветлуга, ул.Ленина, 3 (литер А))

Граница территории объекта культурного наследия проходит:
- с запада (точки 1-3): по северо-западному фасаду объекта культурного наследия регионального значения «Дом П.Кузнецова», далее по северо-западной границе земельного участка с кадастровым номером 52:01:0200104:98;
- с севера (точки 3-7): по северо-восточной границе земельного участка с кадастровым номером 52:01:0200104:98;
- с востока (точки 7-9): по юго-восточной границе земельного участка с кадастровым номером 52:01:0200104:98;
- с юга (точки 9-1): по юго-западной границе земельного участка с кадастровым номером 52:01:0200104:98.

Координаты характерных точек границы территории объекта культурного наследия регионального значения «Дом П.Кузнецова» (г.Ветлуга, ул.Ленина, 3 (литер А))

Обозначение характерной точки	Координаты характерных точек в местной системе координат (МСК)	X	Y
1	Ветлуга	33868,43	22704,38
2		33814,48	22718,63
3		33813,30	22728,09
4		33865,14	22734,73
5		33863,12	22736,91
6		33868,43	22719,90
7		33868,43	22704,38

7. Граница территории
объекта культурного наследия регионального значения «Дом с лавками В.Чиркина»
(ул.Ленина, 4 (литеры А1, А2))



- объект культурного наследия «Дом с лавками В.Чиркина»
- граница территории объекта культурного наследия «Дом с лавками В.Чиркина»
- характерная точка границы территории объекта культурного наследия

Описание границы территории объекта культурного наследия регионального значения «Дом с лавками В.Чиркина» (ул.Ленина, 4 (литеры А1, А2))

Граница территории объекта культурного наследия проходит:
- с запада (точки 1-5): по юго-восточной границе земельного участка с кадастровым номером 52:01:0200111:221;
- с севера (точки 5-7): параллельно северо-восточной границе земельного участка с кадастровым номером 52:01:0200111:2 на расстоянии 0,7 м от нее;
- с востока (точки 7-11): в створе с юго-восточной границей земельного участка с кадастровым номером 52:01:0200111:2 вдоль данной границы;
- с юга (точки 11-1): в створе с юго-западной стеной западной части объекта культурного наследия «Дом с лавками В.Чиркина».

Координаты характерных точек границы территории объекта культурного наследия регионального значения «Дом с лавками В.Чиркина» (ул.Ленина, 4 (литеры А1, А2))

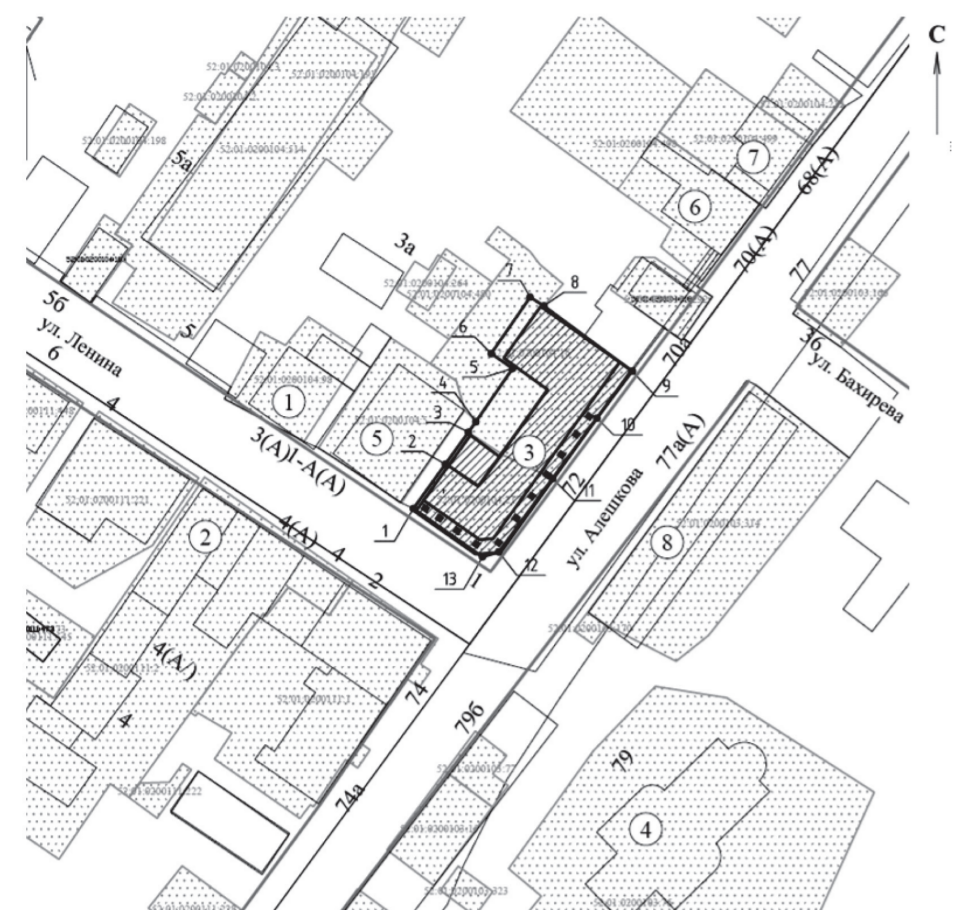
Обозначение характерной точки	Координаты характерных точек в местной системе координат (МСК)	X	Y
1	Ветлуга	33830,42	22679,39
2		33824,98	22681,15
3		33835,32	22684,87
4		33824,56	22686,84
5		33853,02	22696,14
6		33836,88	22719,49

(Окончание на 6-й стр.)

(Окончание. Начало на 5-й стр.)

Table with 3 columns: point number, X coordinate, Y coordinate. Points 8-13.

8. Граница территории объекта культурного наследия регионального значения «Торговые ряды» (г.Ветлуга, ул.Ленина, 74/1 (литер А))



- Legend for the map: hatched area for the heritage object, solid line for the boundary, and a point symbol for characteristic points.

Описание границы территории объекта культурного наследия регионального значения «Торговые ряды» (г.Ветлуга, ул.Ленина, 74/1 (литер А))

Граница территории объекта культурного наследия проходит: с запада (точки 11-1); по северо-западной границе земельного участка с кадастровым номером 52:01:0200104:217 и в створе с ней до юго-западного дворового фасада объекта культурного наследия «Торговые ряды» (точка 5), затем, огибая дворовый фасад, до точки 7; с севера (точки 7-9); в створе с северо-восточным фасадом объекта культурного наследия «Торговые ряды» до точки 8; далее по северо-восточной границе земельного участка с кадастровым номером 52:01:0200104:16; с востока (точки 9-13); по юго-восточным границам земельных участков с кадастровыми номерами 52:01:0200104:217 и 52:01:0200104:16; с юга (точки 13-1); по юго-западной границе земельного участка с кадастровым номером 52:01:0200104:217.

Координаты характерных точек границы территории объекта культурного наследия регионального значения «Торговые ряды» (г.Ветлуга, ул.Ленина, 74/1 (литер А))

Table with 3 columns: point number, X coordinate, Y coordinate. Points 1-13.

ПРИЛОЖЕНИЕ 2 к приказу управления государственной охраны объектов культурного наследия Нижегородской области от 3 июля 2018 года № 189

Режим использования

территорий объектов культурного наследия регионального значения, расположенных в г.Ветлуге

- 1. Настоящим Режимом разрешается: а) проведение работ по сохранению объектов культурного наследия или их отдельных элементов в соответствии с проектами проведения указанных работ, согласованными в установленном порядке с государственным органом охраны объектов культурного наследия Нижегородской области, на основании его письменного разрешения и задания на проведение указанных работ; б) ведение хозяйственной деятельности, не противоречащей требованиям обеспечения сохранности объектов культурного наследия и позволяющей обеспечить функционирование объектов культурного наследия в современных условиях, без изменения предмета охраны объектов, в том числе благоустройство территории, ремонт, реконструкция, прокладка инженерных коммуникаций подземным способом; в) на территории объекта культурного наследия регионального значения «Троицкий собор»: воссоздание утраченной ограды на основе историко-архивных исследований и археологических полевых работ; размещение информационных материалов, касающихся истории данного объекта культурного наследия; г) на территории объекта культурного наследия регионального значения «Торговые ряды» (ул. Алешкова, 77а): воссоздание утраченной обходной галереи (с северо-западного, юго-восточного и юго-западного фасадов); сноса ригелей со стороны юго-западного фасада. 2. Настоящим Режимом запрещается: а) снос объектов культурного наследия и осуществление хозяйственной деятельности, причиняющей вред объектам культурного наследия; б) проведение земляных, строительных, мелiorативных и иных работ, за исключением работ по сохранению объектов культурного наследия или их отдельных элементов, а также хозяйственной деятельности, не противоречащей требованиям обеспечения сохранности объектов культурного наследия и позволяющей обеспечить функционирование объектов культурного наследия в современных условиях; в) строительство объектов капитального строительства и увеличение объемно-пространственных характеристик существующих объектов капитального строительства, не относящихся к объектам культурного наследия; г) применение в оформлении объектов капитального строительства, не относящихся к объектам культурного наследия, а также их частей ярких и контрастирующих цветовых решений, больших остекленных поверхностей, ярких и блестящих кровельных материалов, оказывающих негативное влияние на восприятие объектов культурного наследия; д) прокладка инженерных коммуникаций надземным способом, а также на фасадах зданий; е) размещение рекламных конструкций, кроме наружной рекламы, содержащей исключительно информацию о проведении на объектах культурного наследия, их территориях театрально-зрелищных, культурно-просветительных и зрелищно-развлекательных мероприятий или исключительно информацию об указанных мероприятиях с одновременным упоминанием об определенном лице как о спонсоре конкретного мероприятия при условии, если такому упоминанию отведено не более чем десять процентов рекламной площади (пространства). 3. Назначение объектов культурного наследия при осуществлении их приспособления для современного использования, а также виды разрешенного использования земельных участков в границах территорий объектов культурного наследия определяются с учетом видов разрешенного использования, предусмотренных для соответствующей территориальной зоны правилами землепользования и застройки муниципального образования и определенных настоящим приказом требований, если это не ухудшает состояние объектов культурного наследия, не наносит вред окружающей историко-культурной и природной среде, а также не нарушает права и законные интересы других лиц.

Включен в Реестр нормативных актов органов исполнительной власти Нижегородской области 20 июля 2018 года № в реестре 11616-518-191

УПРАВЛЕНИЕ ГОСУДАРСТВЕННОЙ ОХРАНЫ ОБЪЕКТОВ КУЛЬТУРНОГО НАСЛЕДИЯ НИЖЕГОРОДСКОЙ ОБЛАСТИ ПРИКАЗ от 03.07.2018 № 191

О включении в единый государственный реестр объектов культурного наследия (памятников истории и культуры) народов Российской Федерации объектов культурного наследия регионального значения «Металлические конструкции павильонов Центрального здания Всероссийских выставок 1882 и 1896 годов», утверждения его границ и режима использования территории

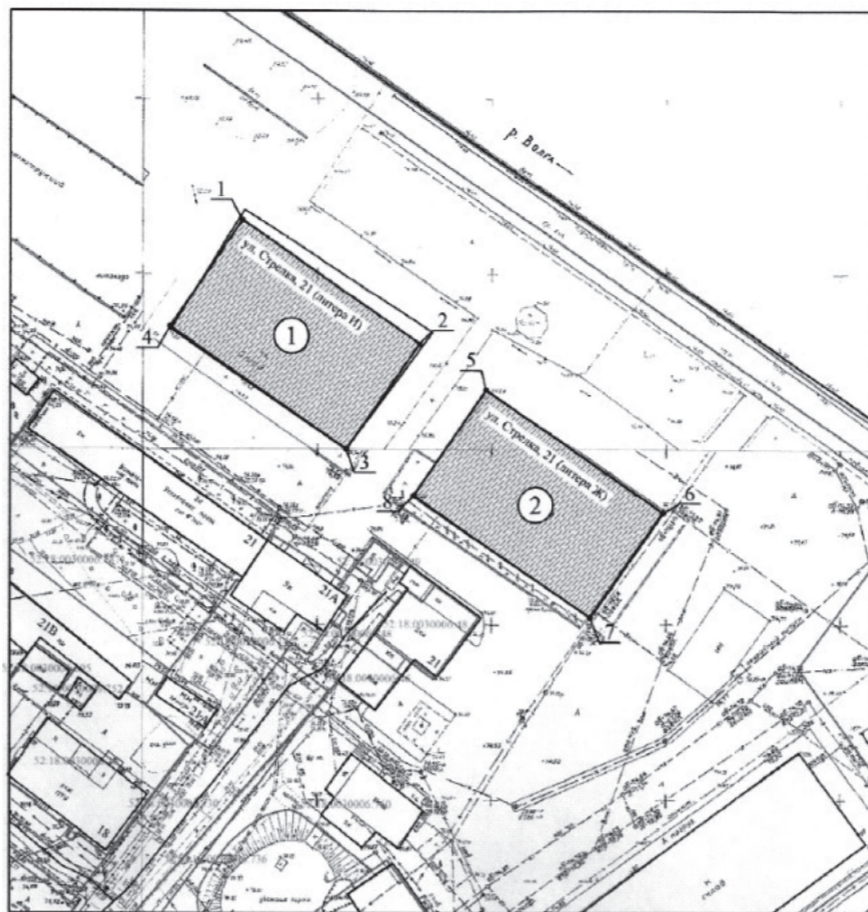
- В соответствии со статьями 31, 5, 51, 18 Федерального закона от 25 июня 2002 г. № 73-ФЗ «Об объектах культурного наследия (памятниках истории и культуры) народов Российской Федерации», статьями 6, 15 Закона Нижегородской области от 2 февраля 2016 г. № 14-З «Об объектах культурного наследия (памятниках истории и культуры) народов Российской Федерации, расположенных на территории Нижегородской области», на основании заключения (акта) государственной историко-культурной экспертизы от 12 апреля 2018 г., выполненной аттестованным экспертом по проведению государственной историко-культурной экспертизы О.Е.Сундиевой (приказ Министерства культуры Российской Федерации от 14 июля 2016 г. № 1632) приказываю: 1. Включить выявленный объект культурного наследия «Металлические конструкции павильонов, входивших в состав Центрального здания XVI Всероссийской промышленной и художественной выставки 1896 года», расположенного по адресу: г.Нижний Новгород, ул.Стрелка, 21 (литера Ж), ул.Стрелка, 21 (литера И), в единый государственный реестр объектов культурного наследия (памятников истории и культуры) народов Российской Федерации в качестве объекта культурного наследия регионального значения с наименованием: «Металлические конструкции павильонов Центрального здания Всероссийских выставок 1882 и 1896 годов», 1882 г., 1896 г., инженеры Г.Е.Паузер, О.Е.Крель. 2. Утвердить границы территории объекта культурного наследия регионального значения «Металлические конструкции павильонов Центрального здания Всероссийских выставок 1882 и 1896 годов», расположенного по адресу: г.Нижний Новгород, ул.Стрелка, 21 (литера Ж), ул.Стрелка, 21 (литера И), согласно приложению 1 к настоящему приказу. 3. Утвердить режим использования территории объекта культурного наследия регионального

значения «Металлические конструкции павильонов Центрального здания Всероссийских выставок 1882 и 1896 годов», расположенного по адресу: г.Нижний Новгород, ул.Стрелка, 21 (литера Ж), ул.Стрелка, 21 (литера И), согласно приложению 2 к настоящему приказу. 4. Исключить выявленный объект культурного наследия «Металлические конструкции павильонов, входивших в состав Центрального здания XVI Всероссийской промышленной и художественной выставки 1896 года» из перечня выявленных объектов культурного наследия. 5. Приказ вступает в силу со дня регистрации в Реестре нормативных актов органов исполнительной власти Нижегородской области. 6. Контроль за исполнением настоящего приказа оставляю за собой.

Руководитель Н.А.Преподобная

ПРИЛОЖЕНИЕ 1 к приказу управления государственной охраны объектов культурного наследия Нижегородской области от 3 июля 2018 года № 191

Границы территории объекта культурного наследия регионального значения «Металлические конструкции павильонов Центрального здания Всероссийских выставок 1882 и 1896 годов» (г. Нижний Новгород, ул. Стрелка, 21 (литера Ж), ул. Стрелка, 21 (литера И))



- Legend for the map: hatched area for the heritage object, solid line for the boundary, and a point symbol for characteristic points.

Описание границы территории объекта культурного наследия регионального значения «Металлические конструкции павильонов Центрального здания Всероссийских выставок 1882 и 1896 годов» (г. Нижний Новгород, ул. Стрелка, 21 (литера Ж), ул. Стрелка, 21 (литера И))

Территория объекта культурного наследия состоит из двух участков, границы которых проходят по внешним контурам объекта культурного наследия.

Координаты характерных точек границы территории объекта культурного наследия регионального значения «Металлические конструкции павильонов Центрального здания Всероссийских выставок 1882 и 1896 годов»

Table with 3 columns: point number, X coordinate, Y coordinate. Points 1-11.

ПРИЛОЖЕНИЕ 2 к приказу управления государственной охраны объектов культурного наследия Нижегородской области от 3 июля 2018 года № 191

Режим использования территории объекта культурного наследия регионального значения «Металлические конструкции павильонов Центрального здания Всероссийских выставок 1882 и 1896 годов» (г. Нижний Новгород, ул. Стрелка, 21 (литера Ж), ул. Стрелка, 21 (литера И))

- 1. Настоящим Режимом разрешается: а) проведение работ по сохранению объекта культурного наследия или его отдельных элементов в соответствии с проектами проведения указанных работ, согласованными в установленном порядке с государственным органом охраны объектов культурного наследия Нижегородской области, на основании его письменного разрешения и задания на проведение указанных работ; б) ведение хозяйственной деятельности, не противоречащей требованиям обеспечения сохранности объекта культурного наследия и позволяющей обеспечить функционирование объекта культурного наследия в современных условиях. 2. Настоящим Режимом запрещается: а) снос объекта культурного наследия и осуществление хозяйственной деятельности, причиняющей вред объекту культурного наследия; б) проведение земляных, строительных, мелiorативных и иных работ, за исключением работ по сохранению объекта культурного наследия или его отдельных элементов, а также хозяйственной деятельности, не противоречащей требованиям обеспечения сохранности объекта культурного наследия и позволяющей обеспечить функционирование объекта культурного наследия в современных условиях; в) размещение рекламных конструкций, кроме наружной рекламы, содержащей исключительно информацию о проведении на объекте культурного наследия, его территории театрально-зрелищных, культурно-просветительных и зрелищно-развлекательных мероприятий или исключительно информацию об указанных мероприятиях с одновременным упоминанием об определенном лице как о спонсоре конкретного мероприятия при условии, если такому упоминанию отведено не более чем десять процентов рекламной площади (пространства). 3. Назначение объекта культурного наследия при осуществлении его приспособления для современного использования, а также виды разрешенного использования земельных участков в границах территории объекта культурного наследия определяются с учетом видов разрешенного использования, предусмотренных для данной территориальной зоны правилами землепользования и застройки муниципального образования и определенных настоящим приказом требований, если это не ухудшает состояние объекта культурного наследия, не наносит вред окружающей историко-культурной и природной среде, а также не нарушает права и законные интересы других лиц.

Включен в Реестр нормативных актов органов исполнительной власти Нижегородской области 20 июля 2018 года № в реестре 11617-518-192

УПРАВЛЕНИЕ ГОСУДАРСТВЕННОЙ ОХРАНЫ ОБЪЕКТОВ КУЛЬТУРНОГО НАСЛЕДИЯ НИЖЕГОРОДСКОЙ ОБЛАСТИ ПРИКАЗ от 03.07.2018 № 192

Об утверждении границ и режима использования территории объекта культурного наследия регионального значения «Комплекс построек городского (нового) кладбища: Дом причта Успенской церкви. Кирпичная ограда. Ворота с двумя сторожками» на ул.Пушкина, 34 (литеры А, Г1, Г3) в г.Нижнем Новгороде

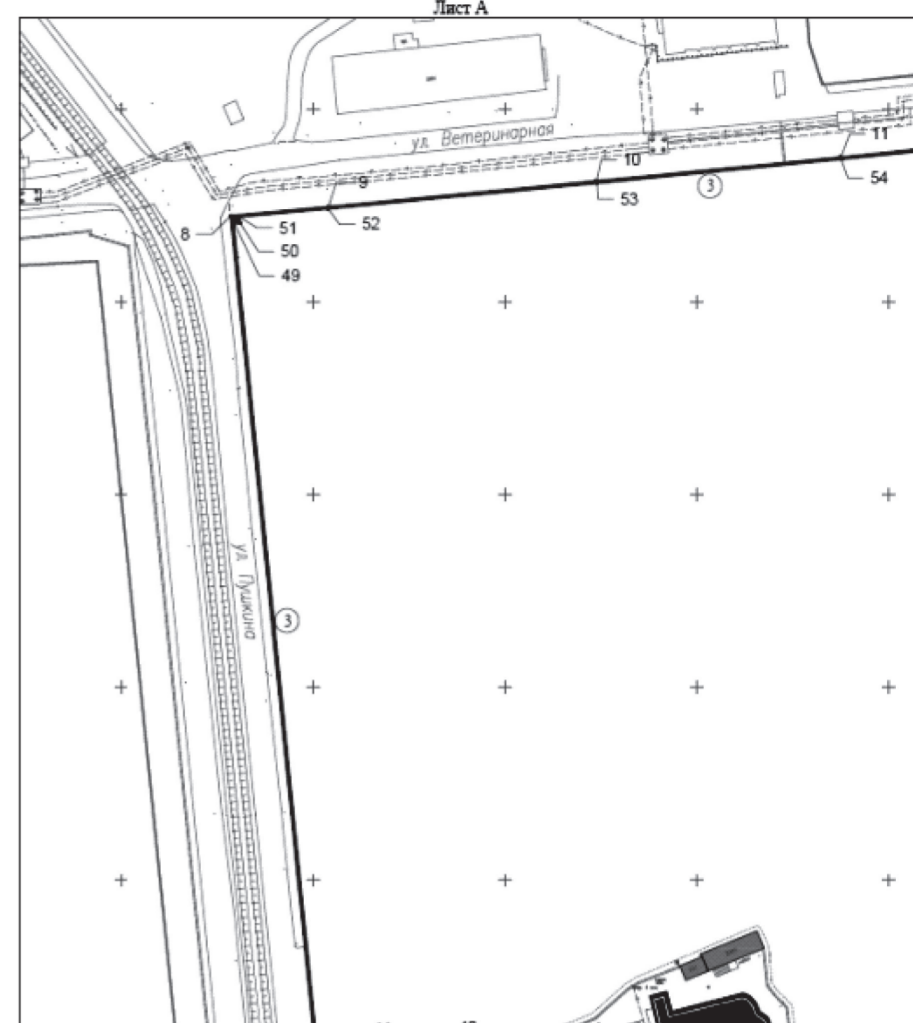
В целях обеспечения сохранности объекта культурного наследия регионального значения «Комплекс построек городского (нового) кладбища: Дом причта Успенской церкви. Кирпичная ограда. Ворота с двумя сторожками» на ул.Пушкина, 34 (литеры А, Г1, Г3) в г.Нижнем Новгороде на историческом сложившейся территории, руководствуясь статьями 3, 31, 5, 51, 36 Федерального закона от 25 июня 2002 г. № 73-ФЗ «Об объектах культурного наследия (памятниках истории и культуры) народов Российской Федерации», приказываю:

- 1. Утвердить границы территории объекта культурного наследия регионального значения «Комплекс построек городского (нового) кладбища: Дом причта Успенской церкви. Кирпичная ограда. Ворота с двумя сторожками» на ул.Пушкина, 34 (литеры А, Г1, Г3) в г.Нижнем Новгороде согласно приложению 1 к настоящему приказу. 2. Утвердить режим использования территории объекта культурного наследия регионального значения «Комплекс построек городского (нового) кладбища: Дом причта Успенской церкви. Кирпичная ограда. Ворота с двумя сторожками» на ул.Пушкина, 34 (литеры А, Г1, Г3) в г.Нижнем Новгороде согласно приложению 2 к настоящему приказу. 3. Поручить начальнику отдела государственной охраны и учета объектов культурного наследия Н.Н.Тамбовцевой организовать работу по направлению в установленном порядке копии настоящего приказа в федеральный орган исполнительной власти, уполномоченный Правительством Российской Федерации на осуществление государственного кадастрового учета, государственной регистрации прав, ведение Единого государственного реестра недвижимости и предоставление сведений, содержащихся в Едином государственном реестре недвижимости, а также в администрацию города Нижнего Новгорода для размещения в информационной системе обеспечения градостроительной деятельности. 4. Приказ вступает в силу со дня регистрации в Реестре нормативных актов органов исполнительной власти Нижегородской области. 5. Контроль за исполнением настоящего приказа оставляю за собой.

Руководитель Н.А.Преподобная

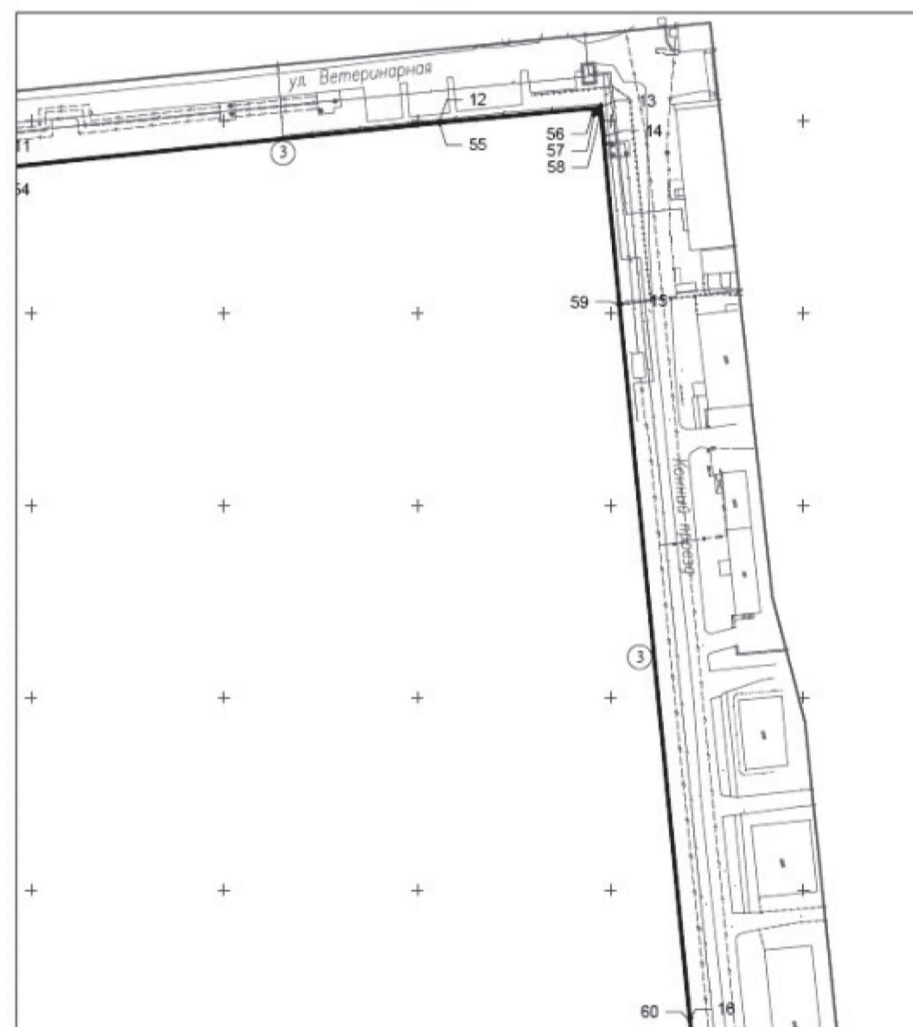
ПРИЛОЖЕНИЕ 1 к приказу управления государственной охраны объектов культурного наследия Нижегородской области от 3 июля 2018 года № 192

Границы территории объекта культурного наследия регионального значения «Комплекс построек городского (нового) кладбища: Дом причта Успенской церкви. Кирпичная ограда. Ворота с двумя сторожками» на ул.Пушкина, 34 (литеры А, Г1, Г3) в г.Нижнем Новгороде



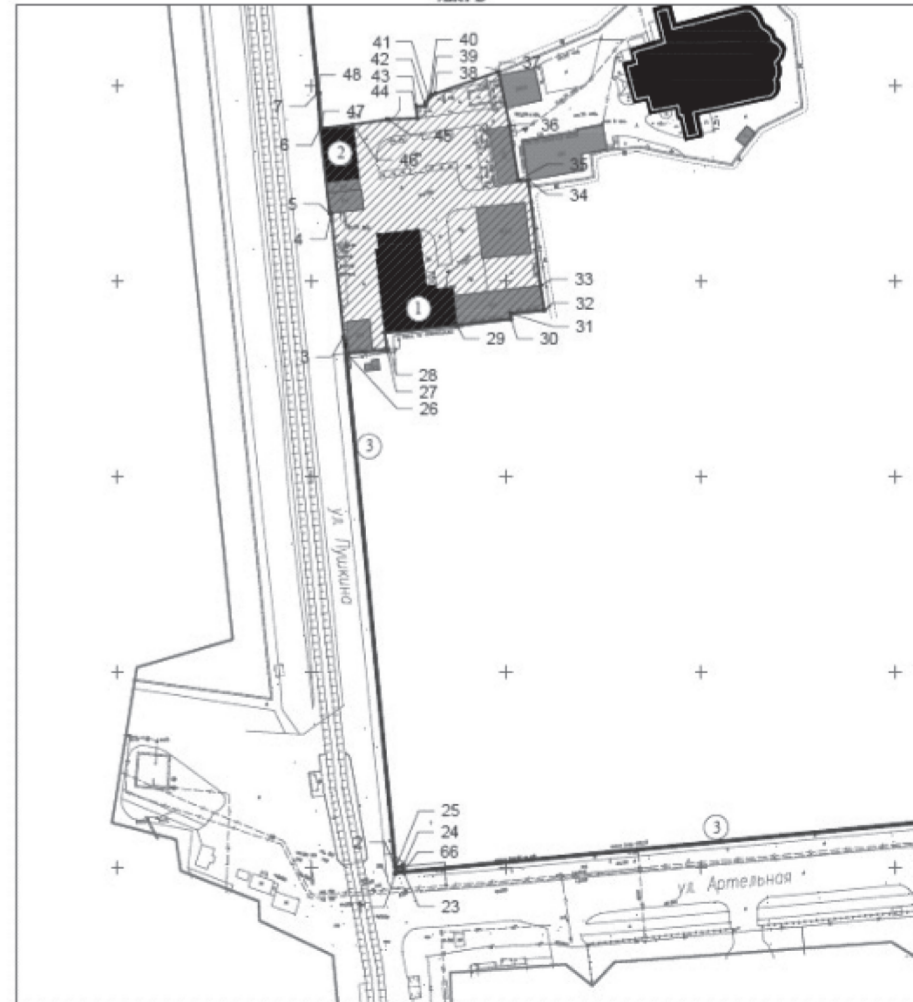
- Legend for the map: hatched area for the heritage object, solid line for the boundary, and a point symbol for characteristic points.

Лист Б



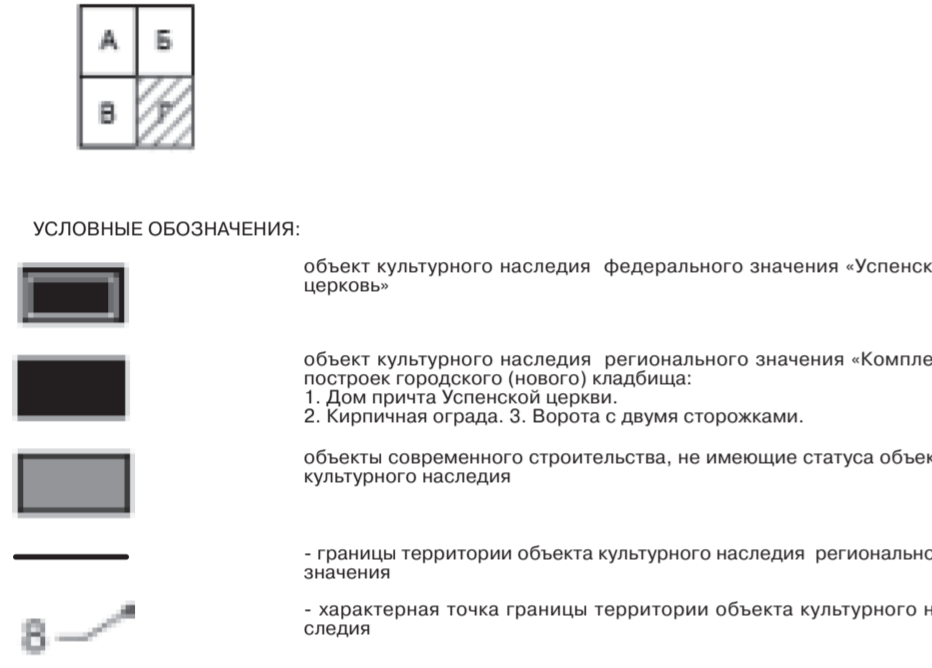
- Legend for the map: hatched area for the heritage object, solid line for the boundary, and a point symbol for characteristic points.

Лист В



- Legend for the map: hatched area for the heritage object, solid line for the boundary, and a point symbol for characteristic points.

(Продолжение. Начало на 6-й стр.)



Описание границ территории объекта культурного наследия регионального значения «Комплекс построек городского (нового) кладбища: Дом причта Успенской церкви. Кирпичная ограда. Ворота с двумя сторожками» на ул.Пушкина, 34 (литеры А, Г1, Г3) в г.Нижегороде

Граница территории объекта культурного наследия (внешний контур) проходит по красной линии улицы Пушкина в северном направлении от юго-западного пилона кирпичной ограды территории городского кладбища вдоль ворот с двумя сторожками (ул. Пушкина, д. 34, лит. А) до северо-западного пилона кирпичной ограды (точки 1-8); далее в восточном направлении вдоль внешней стороны кирпичной ограды территории городского кладбища до юго-восточного пилона кирпичной ограды (точки 13-21); далее в восточном направлении вдоль внешней стороны кирпичной ограды территории городского кладбища к исходной точке (точки 21-1); далее по территории объекта культурного наследия (внутренний контур) проходит в северном направлении по внутренней стороне кирпичной ограды городского кладбища от юго-западного пилона до деревянного забора на кирпичных столбах (точки 24-26); далее в восточном направлении вдоль деревянного забора на кирпичных столбах до створа с западным фасадом дома причта Успенской церкви (точки 26-27); далее в северном направлении до юго-западного угла дома причта Успенской церкви (точки 27-28); далее в восточном направлении по южному фасаду дома причта Успенской церкви (точки 28-29); далее в восточном и северном направлениях по южному и восточному фасадам одноэтажной кирпичной пристройки к дому причта Успенской церкви (точки 29-33); далее в северном направлении по условной линии до территории объекта культурного наследия федерального значения «Успенская церковь» (точки 33-34); далее по границе территории объекта культурного наследия федерального значения «Успенская церковь» (точки 34-37); далее поворачивает в западном направлении и проходит по северной границе внутреннего благоустройства центральной части городского кладбища до северо-восточного угла ворот с двумя сторожками (точки 37-46); далее по северному фасаду ворот с двумя сторожками до кирпичной ограды (точки 46-47); далее по внутреннему контуру кирпичной ограды территории городского кладбища в северном, восточном, южном и западном направлениях к исходной точке (точки 47-24).

Координаты характерных точек границ территории объекта культурного наследия регионального значения «Комплекс построек городского (нового) кладбища: Дом причта Успенской церкви. Кирпичная ограда. Ворота с двумя сторожками» на ул.Пушкина, 34 (литеры А, Г1, Г3) в г.Нижегороде

Table with 3 columns: Обозначение характерной точки, Координаты характерных точек в местной системе координат (X, Y), and X, Y coordinates. It lists points from 1 to 47-24.

Приложение 2 к приказу управления государственной охраны объектов культурного наследия Нижегородской области от 3 июля 2018 года № 192

«Комплекс построек городского (нового) кладбища: Дом причта Успенской церкви. Кирпичная ограда. Ворота с двумя сторожками» на ул.Пушкина, 34 (литеры А, Г1, Г3) в г.Нижегороде

- 1. Настоящим Режимом запрещается: а) проведение работ по сохранению объекта культурного наследия или его отдельных элементов в соответствии с проектами проведения указанных работ, согласованными в установленном порядке с государственными органами охраны объектов культурного наследия Нижегородской области, на основании его письменного разрешения и задания на проведение указанных работ; б) ведение хозяйственной деятельности, не противоречащей требованиям обеспечения сохранности объекта культурного наследия и позволяющей обеспечить функционирование объекта культурного наследия в современных условиях; в) реконструкция объектов капитального строительства, не являющихся объектами культурного наследия, с учетом цветовых и стилистических особенностей объекта культурного наследия без применения в оформлении ярких и контрастных цветовых и стилистических решений, неградиционных форм крыши и кровельных материалов; г) прокладка инженерных коммуникаций надземным способом, а также на фасадах зданий; д) размещение рекламных конструкций, за исключением наружной рекламы, содержащей исключительно информацию о проведении на объекте культурного наследия, его территории религиозных, культурно-просветительных мероприятий или исключительно информацию об указанных мероприятиях с одновременным упоминанием об определенном лице как о спонсоре конкретного мероприятия при условии, если такому упоминанию отведено не более чем десять процентов рекламной площади (пространства); е) строительство объектов капитального строительства и увеличение объемно-пространственных характеристик существующих объектов капитального строительства; ж) прокладка инженерных коммуникаций надземным способом, а также на фасадах зданий; з) размещение рекламных конструкций, за исключением наружной рекламы, содержащей исключительно информацию о проведении на объекте культурного наследия, его территории религиозных, культурно-просветительных мероприятий или исключительно информацию об указанных мероприятиях с одновременным упоминанием об определенном лице как о спонсоре конкретного мероприятия при условии, если такому упоминанию отведено не более чем десять процентов рекламной площади (пространства); и) размещение рекламных конструкций, за исключением наружной рекламы, содержащей исключительно информацию о проведении на объекте культурного наследия, его территории религиозных, культурно-просветительных мероприятий или исключительно информацию об указанных мероприятиях с одновременным упоминанием об определенном лице как о спонсоре конкретного мероприятия при условии, если такому упоминанию отведено не более чем десять процентов рекламной площади (пространства); 2. Настоящим Режимом запрещается: а) снос объекта культурного наследия и осуществление хозяйственной деятельности, причиняющей вред объекту культурного наследия; б) проведение земляных, строительных, мелiorативных и иных работ, за исключением работ по сохранению объекта культурного наследия или его отдельных элементов, а также хозяйственной деятельности, не противоречащей требованиям обеспечения сохранности объекта культурного наследия и позволяющей обеспечить функционирование объекта культурного наследия в современных условиях; в) строительство объектов капитального строительства и увеличение объемно-пространственных характеристик существующих объектов капитального строительства; г) прокладка инженерных коммуникаций надземным способом, а также на фасадах зданий; д) размещение рекламных конструкций, за исключением наружной рекламы, содержащей исключительно информацию о проведении на объекте культурного наследия, его территории религиозных, культурно-просветительных мероприятий или исключительно информацию об указанных мероприятиях с одновременным упоминанием об определенном лице как о спонсоре конкретного мероприятия при условии, если такому упоминанию отведено не более чем десять процентов рекламной площади (пространства); 3. Назначение объекта культурного наследия при осуществлении его приспособления для современного использования, а также виды разрешенного использования земельных участков в границе территории объекта культурного наследия определяются с учетом видов разрешенного использования, предусмотренных для данной территориальной зоны правилами землепользования и застройки муниципального образования, определенных приказом администрации, если эти не ухудшают состояние объекта культурного наследия, не наносят вред окружающей историко-культурной и природной среде, а также не нарушают права и законные интересы других лиц.

УКАЗ Губернатора Нижегородской области от 30 июля 2018 года № 98

Об утверждении Положения о Почетном знаке «За заслуги в правозащитной деятельности»

В соответствии с Законом Нижегородской области от 21 апреля 2003 года № 28-З «О наградах и премиях Нижегородской области»: 1. Утвердить прилагаемое Положение о Почетном знаке «За заслуги в правозащитной деятельности». 2. Утвердить прилагаемое описание Почетного знака «За заслуги в правозащитной деятельности». 3. Утвердить прилагаемый образец бланка удостоверения о награждении Почетным знаком «За заслуги в правозащитной деятельности» с описанием. 4. Финансирование расходов, связанных с награждением Почетным знаком «За заслуги в правозащитной деятельности» осуществляется в пределах средств, предусмотренных в областном бюджете на текущий финансовый год государственно-правовому департаменту Нижегородской области на финансовое обеспечение деятельности комиссии при Губернаторе Нижегородской области по правам человека, содействовавшего развитию институтов гражданского общества и рассмотрению общественных инициатив. 5. Настоящий Указ вступает в силу со дня его подписания. 6. Настоящий Указ подлежит официальному опубликованию.

И.о. временно исполняющего обязанности Губернатора Е.Б.Люлин

УТВЕРЖДЕНО Указом Губернатора Нижегородской области от 30 июля 2018 года № 98

ПОЛОЖЕНИЕ О ПОЧЕТНОМ ЗНАКЕ «ЗА ЗАСЛУГИ В ПРАВООЩИТНОЙ ДЕЯТЕЛЬНОСТИ»


1. Почетный знак «За заслуги в правозащитной деятельности» (далее - Почетный знак) является наградой Нижегородской области. 2. Почетным знаком награждаются граждане Российской Федерации, проживающие и осуществляющие на территории Нижегородской области активную правозащитную деятельность, и внесшие значительный вклад в развитие системы бесплатной юридической помощи, правового просвещения населения, укреплении межличностного взаимодействия и развития институтов гражданского общества по обеспечению, восстановлению и защите прав, свобод и законных интересов человека и гражданина в Нижегородской области. Почетным знаком награждаются указанные граждане вне зависимости от сферы их профессиональной деятельности. 3. Почетным знаком награждаются не более пяти человек в год. Повторное награждение Почетным знаком не предусматривается. 4. Представление (кандидатура) о награждении Почетным знаком вносится Губернатору Нижегородской области комиссией при Губернаторе Нижегородской области по правам человека, содействовавшего развитию институтов гражданского общества и рассмотрению общественных инициатив по согласованию с Уполномоченным по правам человека в Нижегородской области не позднее чем за 60 дней до момента награждения. 5. К кандидату прилагается наградной лист (форма № 2, утвержденная Указом Губернатора Нижегородской области от 23 апреля 2003 года № 22) с указанием сведений, раскрывающих особые заслуги представленного к награждению в сфере защиты прав и свобод человека. Обработка персональных данных, содержащихся в наградных документах, осуществляется с письменного согласия кандидата. 6. Решение о награждении Почетным знаком принимается Губернатором Нижегородской области и оформляется распоряжением Губернатора Нижегородской области. 7. Почетный знак вручается одновременно с удостоверением, которое подписывается Губернатором Нижегородской области и заверяется гербовой печатью. 8. Вручение Почетного знака производится ежегодно в торжественной обстановке Губернатором Нижегородской области либо по его поручению заместителем Губернатора Нижегородской области с участием председателя комиссии при Губернаторе Нижегородской области по правам человека, содействовавшего развитию институтов гражданского общества и рассмотрению общественных инициатив и Уполномоченного по правам человека в Нижегородской области в рамках мероприятия, посвященного празднованию Международного дня прав человека. 9. Подготовка проектов распоряжений Губернатора Нижегородской области о награждении Почетным знаком, изготовление Почетных знаков и удостоверений, учет и регистрация награжденных Почетным знаком осуществляется государственно-правовым департаментом Нижегородской области.

ОПИСАНИЕ ПОЧЕТНОГО ЗНАКА «ЗА ЗАСЛУГИ В ПРАВООЩИТНОЙ ДЕЯТЕЛЬНОСТИ»

Почетный знак «За заслуги в правозащитной деятельности» (далее - Почетный знак) представляет собой круглый медальон диаметром 35 миллиметров, толщиной 2 миллиметра. На лицевой стороне Почетного знака размещены: по центру - рельефное изображение Герба Нижегородской области; по окружности - рельефная надпись прописными буквами «ЗА ЗАСЛУГИ В ПРАВООЩИТНОЙ ДЕЯТЕЛЬНОСТИ», обрамленная с обеих сторон выпуклыми бортиками по всей окружности. На оборотной стороне Почетного знака размещены: по периметру - рельефная надпись прописными буквами «НИЖЕГОРОДСКАЯ ОБЛАСТЬ». Почетный знак имеет колодку шириной 13 миллиметров и высотой 24 миллиметра. На колодке располагается лента в виде вертикальных полос белого, красного и синего цвета. На обратной стороне колодки располагается крепление в виде шанговой застежки. Почетный знак и колодка изготавливаются из металла и покрываются эмалью золотого цвета.

УТВЕРЖДЕН Указом Губернатора Нижегородской области от 30 июля 2018 года № 98

Образец бланка удостоверения к Почетному знаку «За заслуги в правозащитной деятельности» с описанием к нему



Удостоверение о награждении Почетным знаком «За заслуги в правозащитной деятельности» имеет форму книжки темно-красного цвета. Формат книжки в развернутом виде имеет размер 170X110 мм. На лицевой стороне обложки удостоверение: - сверху по центру - слова «Нижегородская область» (строчными буквами, первая - прописная); - ниже по центру - слова «УДОСТОВЕРЕНИЕ» (прописными буквами); - ниже по центру «к почетному знаку «ЗА ЗАСЛУГИ В ПРАВООЩИТНОЙ ДЕЯТЕЛЬНОСТИ»» (строчными буквами); - ниже по центру в три строки слова «ЗА ЗАСЛУГИ В ПРАВООЩИТНОЙ ДЕЯТЕЛЬНОСТИ» (прописными буквами).

Всё надписано на лицевой стороне обложки удостоверения выполнено тиснением под золото. Внутренние левая и правая стороны удостоверения выполнены на белой глянцевой бумаге. Цвет текста на внутренних сторонах удостоверения - черный. На левой внутренней стороне удостоверения расположены: - в верхней половине по центру - изображение Знака; - под ним в две строки слова «Распоряжение Губернатора» (строчными буквами, первые - прописные) и «Нижегородской области» (строчными буквами, первая - прописная); - под словами «Нижегородской области» - обозначение даты принятия распоряжения (месяц указывается словом) и его номера.

На правой внутренней стороне удостоверения расположены симметрично относительно центральной оси: две линии, под первой из которых размещено слово «(фамилия)», под второй - слова «(имя, отчество)»; - ниже по центру слова «Награжден(а) почетным знаком «ЗА ЗАСЛУГИ В ПРАВООЩИТНОЙ ДЕЯТЕЛЬНОСТИ»» (строчными буквами, первая - прописная), в две строки слова «ЗА ЗАСЛУГИ В ПРАВООЩИТНОЙ ДЕЯТЕЛЬНОСТИ» (прописными буквами).

Внизу: - в две строки - слова «Губернатор», «Нижегородской области» (строчными буквами, первые буквы, кроме слова «Нижегородской области» место для подписи, инициалы и фамилия Губернатора Нижегородской области; - под инициалами и фамилией Губернатора Нижегородской области - место для оттиска печати, удостоверяющей его подпись.

УКАЗ Губернатора Нижегородской области от 12 января 2012 года № 2

В целях приведения в соответствие с действующим законодательством: 1. Внести в административный регламент комитета по охране, использованию и воспроизводству объектов

животного мира Нижегородской области по предоставлению государственной услуги «Выдача разрешений на добычу объектов животного мира, не отнесенных к охотничьим ресурсам и водным биологическим ресурсам», утвержденный Указом Губернатора Нижегородской области от 12 января 2012 года № 2, следующие изменения:

- 1. В пункте 2.5: 1) в абзаце девятом слова «О порядке добычи объектов животного мира» заменить словами «Об охране и использовании объектов животного мира»; 2) в абзаце десятом слова «О безбарьерной среде для маломобильных граждан» заменить словами «О безбарьерной среде для маломобильных групп населения». 1.2. В абзаце пятом пункта 2.8 слова «О порядке добычи объектов животного мира» заменить словами «Об охране и использовании объектов животного мира». 1.3. Пункт 3.4 дополнить абзацем следующего содержания: «В случае внесения изменений в выданное по результатам предоставления государственной услуги разрешение, направленных на исправление ошибок, допущенных по вине комитета госохраны Нижегородской области и (или) должностного лица комитета госохраны Нижегородской области, плата за заявителя не взимается». 1.4. В абзаце втором пункта 5.1 слова «Жалобы на решения, принятые руководителем» заменить словами «Жалобы на решения и действия (бездействие) руководителя». 1.5. Пункт 5.3 изложить в следующей редакции: «5.3. Заявитель может обратиться с жалобой в том числе в следующих случаях: 1) нарушение срока регистрации запроса о предоставлении государственной услуги; 2) нарушение срока предоставления государственной услуги; 3) требование у заявителя документов, не предусмотренных нормативными правовыми актами Российской Федерации, нормативными правовыми актами Нижегородской области для предоставления государственной услуги; 4) отказ в приеме документов, предоставление которых предусмотрено нормативными правовыми актами Российской Федерации, нормативными правовыми актами Нижегородской области для предоставления государственной услуги, если основания отказа не предусмотрены федеральными законами и принятыми в соответствии с ними иными нормативными правовыми актами Российской Федерации, законами и иными нормативными правовыми актами Нижегородской области; 5) затребование с заявителя при предоставлении государственной услуги платы, не предусмотренной нормативными правовыми актами Российской Федерации, нормативными правовыми актами Нижегородской области; 6) отказ комитета госохраны Нижегородской области, должностного лица комитета госохраны Нижегородской области в исправлении допущенных ими ошибок и ошибок в выданном в результате предоставления государственной услуги документах либо нарушение установленного срока таких исправлений;». (Окончание в следующем субботном номере.)

Территориальное Управление Федерального агентства по управлению государственным имуществом в Нижегородской области сообщает: 08 октября 2018 года в 12 час. 00 мин. по местному времени по адресу: г. Нижний Новгород, пл. Горького, д. 6, 8 этаж, ком. 801 состоятся публичные торги по продаже арестованного залогового имущества:

- Лот №1: Квартира (жилое) общей площадью 43,2 кв.м., этаж - 2, кол-во зарегистрированных - 3 человека, в т.ч. 1 несовершеннолетний, кадастровый (или условный) номер 52:33:0000022:314, расположенное по адресу: Нижегородская обл., г. Павлово, ул. 1-я Строителя, д. 5, кв. 13, Должник - Майорова Е.В. Зарегистрированные ограничения (обременения): ипотека, запрещение сделок с имуществом. Итоговая цена - 809000 рублей, сумма задатка - 100000 рублей, шаг аукциона - 10000 рублей. Имущество реализуется на основании постановления судебного пристава-исполнителя Павловского МРО УФССП России по Нижегородской области о передаче арестованного имущества на торги от 17.04.2017 г. б/н. Лот №2: Жилой дом (жилое) общей площадью 39,1 кв.м., 1-этажный, жилых комнат - 2, кол-во зарегистрированных - 1 человек, кадастровый (или условный) номер 52:33:0000065:43 и земельный участок (ИЖС) площадью 374 кв.м., кадастровый (или условный) номер 52:33:0000065:42, расположенные по адресу: Нижегородская обл., г. Павлово, ул. Восточная, д. 28, Должник - Балашова Г.В. Зарегистрированные ограничения (обременения): ипотека, запрещение сделок с имуществом. Начальная цена - 809000 рублей, сумма задатка - 100000 рублей, шаг аукциона - 10000 рублей. Имущество реализуется на основании постановления судебного пристава-исполнителя Павловского МРО УФССП России по Нижегородской области о передаче арестованного имущества на торги от 23.05.2017 г. б/н. Лот №3: Жилой дом (жилое) общей площадью 99 кв.м., 2-этажный, жилых комнат - 4, кол-во зарегистрированных - 1 человек, кадастровый (или условный) номер 52:23:0050206:331 и земельный участок (для эксплуатации индивидуального жилого дома) площадью 329 кв.м., кадастровый (или условный) номер 52:23:0050206:95, расположенные по адресу: Нижегородская обл., г. Богородск, ул. 2-я Рязанка, д. 63, Должник - Хохлова Л.В. Зарегистрированные ограничения (обременения): ипотека, запрещение сделок с имуществом. Начальная цена - 2284000 рублей, сумма задатка - 110000 рублей, шаг аукциона - 25000 рублей. Имущество реализуется на основании постановления судебного пристава-исполнителя Бельковского МРО УФССП России по Нижегородской области о передаче арестованного имущества на торги от 30.06.2017 г. б/н. Лот №4: Земельный участок (земли сельскохозяйственного назначения) площадью 715110 +/- 7399 кв.м., кадастровый (или условный) номер 52:30:0020001:20, адрес установлен относительно ориентира, расположенного в границах участка. Почтовый адрес ориентира: Нижегородская обл., Кингинский р-н, Дзержинск, тер. 2-й км на северо-востоке от д. Дзержинск. Зарегистрированные ограничения (обременения): ипотека, запрещение сделок с имуществом, запрещение сделок с имуществом. Должник - Кирилова Н.М. Начальная цена - 503200 рублей, сумма задатка - 25000 рублей, шаг аукциона - 5000 рублей. Имущество реализуется на основании постановления судебного пристава-исполнителя Кингинского МРО УФССП России по Нижегородской области о передаче арестованного имущества на торги от 31.07.2018 г. б/н. Лот №5: Земельный участок (земли населенных пунктов), для ИЖО, площадью 836 кв.м., кадастровый (или условный) номер 52:18:0070335:10, расположенный по адресу: Нижний Новгород, ул. Я.Новопокровское, ТИЗ «Покровское», квартал П1, участок №18, Должник - Торсян Ш.Л. Зарегистрированные ограничения (обременения): ипотека, запрещение сделок с имуществом. Начальная цена - 1931160 рублей, сумма задатка - 95000 рублей, шаг аукциона - 20000 рублей. Имущество реализуется на основании постановления судебного пристава-исполнителя Советского МРО УФССП России по Нижегородской области о передаче арестованного имущества на торги от 31.07.2018 г. б/н. Лот №6: Квартира (жилое) общей площадью 49,3 кв.м., этаж - 1, кол-во жилых комнат - 2, зарегистрированных нет, кадастровый (или условный) номер 52:21:0000121:3158, расположенная по адресу: Нижегородская обл., г. Дзержинск, пр-т Свердлова, д. 84, кв. 17, Должник - Крылова О.Ю. Зарегистрированные ограничения (обременения): ипотека, запрещение сделок с имуществом. Сведения о наличии (или отсутствии) задолженности по капитальному ремонту земельного участка (земли населенных пунктов, задание к/а - 960500 рублей, сумма задатка - 45000 рублей, шаг аукциона - 10000 рублей. Имущество реализуется на основании постановления судебного пристава-исполнителя Дзержинского МРО УФССП России по Нижегородской области о снижении цены переданного на реализацию имущества на 15% от 24.08.2018 г. №52029/18/422722.

Лот №7: Квартира (жилое) общей площадью 43,2 кв.м., этаж - 4, кол-во жилых комнат - 2, кол-во зарегистрированных - 3 человека, в т.ч. 1 несовершеннолетний, кадастровый (или условный) номер 52:21:0000061:65, расположенная по адресу: Нижегородская обл., г. Дзержинск, ул. Гагарина, 12/6, кв. 17, Должник - Долбилина А.В. Зарегистрированные ограничения (обременения): залог в силу закона, запрещение сделок с имуществом. Сведения о наличии (или отсутствии) задолженности по капитальному ремонту земельного участка (земли населенных пунктов, задание к/а - 960500 рублей, сумма задатка - 45000 рублей, шаг аукциона - 10000 рублей. Имущество реализуется на основании постановления судебного пристава-исполнителя Дзержинского МРО УФССП России по Нижегородской области о снижении цены переданного на реализацию имущества на 15% от 24.08.2018 г. №52029/18/421301.

Лот №8: Жилое помещение (жилое помещение) общей площадью 63,1 кв.м., этаж - 1, количество жилых комнат - 3, кол-во зарегистрированных - 4 человека, в т.ч. 1 несовершеннолетний, кадастровый (или условный) номер 52:18:0040098:2854, расположенная по адресу: г. Нижний Новгород, ул. Пермькова, д. 8, кв. 73, Должник - Полянина Т.А. и Б.В. Зарегистрированные ограничения (обременения): запрещение сделок с имуществом, залог в силу закона, по состоянию на 10.03.2018 г. задолженность по капитальному ремонту земельного участка (земли населенных пунктов, задание к/а - 960500 рублей, сумма задатка - 45000 рублей, шаг аукциона - 10000 рублей. Имущество реализуется на основании постановления судебного пристава-исполнителя Дзержинского МРО УФССП России по Нижегородской области о снижении цены переданного на реализацию имущества на 15% от 29.08.2018 г. б/н.

Лот №9: Квартира (жилое помещение) общей площадью 63,8 кв.м., этаж - 4, количество жилых комнат - 3, кол-во зарегистрированных - 3 человека, в т.ч. 1 несовершеннолетний, кадастровый (или условный) номер 52:18:0080255:2025, расположенная по адресу: г. Нижний Новгород, ул. 40 лет Победы, д. 6, кв. 246, Должник - Преображенская Г.В. Зарегистрированные ограничения (обременения): запрещение сделок с имуществом, ипотека, по состоянию на 28.04.2018 г. задолженность по капитальному ремонту земельного участка (земли населенных пунктов, задание к/а - 960500 рублей, сумма задатка - 45000 рублей, шаг аукциона - 10000 рублей. Имущество реализуется на основании постановления судебного пристава-исполнителя Дзержинского МРО УФССП России по Нижегородской области о снижении цены переданного на реализацию имущества на 15% от 30.08.2018 г. №52003/18/442235.

Лот №10: Здание (кафе «Черный кардун») (нежилое) общей площадью 210,6 кв.м., 1-этажное, кадастровый (или условный) номер 52:18:0020017:174, расположенное по адресу: г. Нижний Новгород, Московское шоссе, д. 345А. Зарегистрированные ограничения (обременения): запрещение сделок с имуществом, ипотека. Право аренды земельного участка (земли населенных пунктов, задание к/а с прилагающей территорией) площадью 2388 кв.м., кадастровый (или условный) номер 52:18:001714:49, адрес установлен относительно ориентира, расположенного в границах участка. Почтовый адрес ориентира: г. Нижний Новгород, Московское шоссе, д. 345А. Зарегистрированные ограничения (обременения): запрещение сделок с имуществом, аренда, ипотека. Должник - Пушкова Т.А. отлн. Начальная цена - 6765396,70 рублей, сумма задатка - 100000 рублей, шаг аукциона - 100000 рублей. Имущество реализуется на основании постановления судебного пристава-исполнителя Московского МРО УФССП России по Нижегородской области о снижении цены переданного на реализацию имущества на 15% от 03.09.2018 г. №52004/18/177089.

В соответствии с частью 3 ст. 158 Жилищного кодекса РФ обязательства предыдущего собственника по оплате расходов на ремонт передаваемого на капитальный ремонт имущества:

Заявки на участие в торгах с прилагаемыми к ним документами принимаются с даты опубликования настоящего информационного сообщения по 01 октября 2018 года включительно с понедельника по четверг с 9.00 до 12.30 и с 14.00 до 16.30, в пятницу с 9.00 до 12.30 и с 14.00 до 15.30 по адресу: Нижний Новгород, пл. Горького, д. 6, 8 этаж. Подведение заявок на участие в торгах проводится 03 октября 2018 года в 12 час. 00 мин. по местному времени. Условия участия в торгах (аукционе) Торги по всем заявленным лотам проводятся в форме аукциона, открытого по составу участников и открытого по форме подачи предложений по цене приобретаемого имущества. Во время проведения аукциона присутствие участников является обязательным условием. Порядок внесения задатка Для внесения задатка с претендентом заключается договор о задатке. Подписанный с обеих сторон и зарегистрированный договор о задатке является основанием для безличного перечисления денежных средств на расчетный счет, указанный в заключенном с претендентом договоре о задатке. Заключение договора о задатке осуществляется по месту приема заявок с 09.00 до 12.30 и с 14.00 до 16.30, в пятницу с 09.00 до 12.30 и с 14.00 до 15.30. Образец заполнения и форма договора о задатке находятся по месту подачи заявок. Денежные средства должны быть внесены не позднее даты окончания приема заявок. Задаток считается внесенным с даты поступления всей суммы задатка на указанный счет. Претендент приобретает статус участника торгов после подписания членами комиссии протокола приема заявок. В случае поступления всей суммы задатка на счет, указанный в договоре о задатке, после окончания срока приема заявок Претендент не приобретает статус участника торгов. Данное информационное сообщение является публичной офертой для заключения договора о задатке в соответствии со статьей 437 Гражданского кодекса РФ, а подача Претендентом заявки и перечисление задатка на вышесказанный счет являются акцептом такой оферты, после чего договор о задатке считается заключенным в письменной форме. Порядок подачи заявки на участие в торгах (аукционе) Претендент после исполнения обязательств по договору о задатке заполняет два экземпляра заявки на участие в торгах (образец заполнения и форма заявки на участие в торгах находятся по месту подачи заявок) и составляет в двух экземплярах описание документов, представляемых для участия в торгах. К участию в аукционе допускаются юридические и физические лица, представившие в оговоренный в информационном сообщении срок и оформленные надлежащим образом следующие документы: - заявка на участие в аукционе по установленной форме в двух экземплярах. Платежный документ с отметкой банка об исполнении, подтверждающий внесение Претендентом задатка в счет обеспечения оплаты приобретаемого имущества в соответствии с договором о задатке, заключенным с Продавцом до перечисления денежных средств. Описание представленных документов, подписанная Претендентом или его уполномоченным представителем, представляется в двух экземплярах, один из которых с указанием даты и времени (часы, минуты) приема заявки, удостоверенный подписью Продавца, возвращается Претенденту. Нотариально удостоверенное согласие супруга лица, подающего заявку, на совершение сделок в соответствии со ст. 35 Семейного кодекса РФ, если реализация недвижимого имущества). Юридические лица дополнительно представляют: - нотариально заверенные копии учредительных документов и свидетельства о государственной регистрации. Надлежащим образом оформленные и заверенные документы, подтверждающие полномочия органов управления и должностных лиц Претендента. Письменное решение соответствующего органа управления претендента о приобретении указанного имущества, в случае, если это предусмотрено учредительными документами претендента. Копию бухгалтерского баланса на последнюю отчетную дату. Доверенность на лицо, имеющее право действовать от имени претендента. Иные документы в соответствии с требованиями законодательства РФ. Победителем аукциона признается участник, предложивший наиболее высокую цену за продаваемое имущество. В день проведения аукциона с победителем торгов подписывается протокол о результатах торгов. При отказе от подписания протокола о результатах торгов и невнесении денежных средств в счет оплаты приобретенного имущества задаток победителю торгов не возвращается. Участникам торгов, не ставшим победителями, суммы задатка или иных задатков возвращаются в соответствии с действующим законодательством Российской Федерации. Сумма задатка, внесенного победителем торгов, засчитывается в счет исполнения обязательств по оплате приобретенного имущества. С победителем торгов по продаже имущества заключается договор купли-продажи в соответствии с действующим законодательством. Организатор торгов оставляет за собой право снять выставленное имущество с торгов по основаниям, предусмотренным законодательством Российской Федерации. В публичных торгах не могут участвовать должники, организации, на которые возложены оценка и реализация имущества должника, и работники указанных организаций, должностные лица органов государственной власти, органов местного самоуправления, чье участие в торгах может оказать влияние на условия и результаты торгов, а также члены семьи соответствующих физических лиц. Все вопросы, касающиеся проведения аукциона, но не нашедшие отражения в настоящем информационном сообщении, регулируются в соответствии с законодательством Российской Федерации. Получить дополнительную информацию об аукционе и правилах его проведения, ознакомиться с формами документов, условиями договора о задатке, а также участнику торгов могут ознакомиться с документацией, характеризующей предмет торгов по продаже недвижимого имущества, по адресу:

(Продолжение на 8-й стр.)

